



PRÉFECTURE DE LA RÉGION RHÔNE-ALPES

RECUEIL DES ACTES ADMINISTRATIFS

NUMÉRO SPÉCIAL

DU

15 décembre 2015

Le recueil des actes administratifs peut-être consulté sur notre site Internet :
<http://www.rhone.gouv.fr>

*Les textes publiés peuvent être consultés dans leur intégralité
auprès des différents services concernés*

**DIRECTION INTERRÉGIONALE DES DOUANES ET DROITS INDIRECTS DE RHÔNE-ALPES
ET D'Auvergne**

- Décision portant délégation de signature n° DIDDI-SGI-2015-12-14-51 du 14 décembre 2015.

DIRECTION RÉGIONALE DE L'ENVIRONNEMENT, DE L'AMÉNAGEMENT ET DU LOGEMENT

- Arrêté n° 15-346 du 7 décembre 2015 relatif au programme de surveillance de l'état des eaux du bassin Rhône-Méditerranée établi en application de l'article L.212.2-2 du code de l'environnement.

RECTORAT DE L'ACADÉMIE DE GRENOBLE

- Arrêté n° DIVET 2015-053 du 23 novembre 2015 modifiant l'arrêté constitutif du conseil régional de l'Union nationale du sport scolaire (UNSS) de l'académie de Grenoble.

Décision portant délégation de signature

n° DIDI_SGI_2015_12_14_51

La directrice interrégionale des douanes et droits indirects à Lyon,

Vu la loi organique n°2001-692 du 1er août 2001 modifiée relative aux lois de finances ;

Vu la loi n°82-213 du 2 mars 1982 modifiée relative aux droits et libertés communes, des départements et des régions ;

Vu la loi d'orientation n° 92-125 du 6 février 1992 modifiée relative à l'administration territoriale de la République ;

Vu le décret n° 92-604 du 1er juillet 1992 modifié portant charte de déconcentration ;

Vu le décret n° 2004-374 du 29 avril 2004 modifié relatif au pouvoir des préfets, à l'organisation et à l'action des services de l'État dans les régions et les départements ;

Vu le décret n° 2012-1246 du 7 novembre 2012 relatif à la gestion budgétaire et comptable publique;

Vu le décret du 5 mars 2015 nommant Monsieur Michel DELPUECH, préfet de la région Rhône-Alpes, préfet de la zone de défense et de sécurité Sud-Est, préfet du Rhône;

Vu l'arrêté ministériel du 8 décembre 2014 nommant Madame Anne CORNET, directrice interrégionale des douanes Rhône-Alpes-Auvergne ;

Vu l'arrêté préfectoral n° 2015-099 du 7 avril 2015 de Monsieur le préfet de la région Rhône-Alpes, préfet du Rhône, donnant délégation à Madame Anne CORNET pour la signature des actes de gestion et d'organisation courante de la direction interrégionale des douanes et droits indirects Rhône-Alpes-Auvergne ;

Vu l'arrêté préfectoral n° 2015-100 du 7 avril 2015 donnant délégation de signature à Madame Anne CORNET en tant que responsable des budgets opérationnels de programme interrégionaux des douanes Rhône-Alpes-Auvergne;

Vu l'arrêté préfectoral n° 2015-101 du 7 avril 2015 donnant délégation à Madame Anne CORNET pour la signature des actes relatifs à la mise en œuvre des procédures relevant du code des marchés publics,

DÉCIDE :

Article 1 : à compter du 31 décembre 2015, délégation est donnée à Mme Suzanne MOREL, inspectrice principale de 1ère classe, à effet de :

- signer tout acte se traduisant par l'ordonnancement de dépenses ou de recettes imputables sur les budgets opérationnels de la direction interrégionale des douanes et droits indirects Rhône-Alpes-Auvergne relevant des programmes suivants :

n° 218 « Conduite et pilotage des politiques économique et financière » ;

n° 302 « Facilitation et sécurisation des échanges » ;

n° 309 « Entretien des bâtiments de l'État » ;

n° 723 « Contribution aux dépenses immobilières ».

- signer tout acte relatif aux dépenses sans ordonnancement relevant du programme 200 « remboursement et dégrèvement d'impôts d'État ».

Article 2 : à compter du 31 décembre 2015, délégation de signature est donnée à Mme Suzanne MOREL, inspectrice principale de 1ère classe, à effet de signer toute déclaration de conformité en matière d'opérations d'inventaire et, d'une façon plus générale, tous les actes se traduisant par la constatation des droits et obligations et l'inventaire des biens se rapportant au domaine de compétence de la direction interrégionale des douanes et droits indirects Rhône-Alpes-Auvergne.

Article 3 : à compter du 31 décembre 2015, délégation de signature est donnée à Mme Suzanne MOREL, inspectrice principale de 1ère classe, à l'effet de signer tout document relatif à la mise en œuvre des procédures relevant du code des marchés publics, pour ce qui concerne la direction interrégionale des douanes et droits indirects Rhône-Alpes-Auvergne.

Article 4 : La présente décision sera notifiée au directeur régional des finances publiques de Rhône-Alpes, comptable assignataire, et publiée au recueil des actes administratifs de la préfecture de la région Rhône-Alpes.

Fait à Lyon, le 14 décembre 2015

Signé

Anne CORNET



Préfecture de la REGION RHONE-ALPES

Direction régionale de l'Environnement, de l'Aménagement et du Logement
Délégation de bassin Rhône-Méditerranée – 2015-12-07-02

ARRETE N° 15-346

relatif au programme de surveillance de l'état des eaux du bassin Rhône-Méditerranée établi en application de l'article L.212.2-2 du code de l'environnement

Le Préfet de la région RHONE-ALPES
Préfet du RHONE

Préfet coordonnateur de bassin RHONE-MEDITERRANEE

OFFICIER DE LA LEGION D'HONNEUR
Commandeur de l'Ordre National du Mérite

- Vu la directive 2000/60/CE du Parlement européen et du Conseil du 23 octobre 2000 établissant un cadre pour une politique communautaire dans le domaine de l'eau, et notamment ses articles 7 et 8 et son annexe V ;
- Vu la directive-cadre stratégie pour le milieu marin 2008/56/CE du 17 juin 2008 (DCSMM) établissant un cadre d'action communautaire dans le domaine de la politique pour le milieu marin, notamment ses articles 10 et 11 et ses annexes III et V ;
- Vu le code de l'environnement, notamment son article L. 212-2-2 ;
- Vu l'état des lieux du bassin Rhône-Méditerranée adopté par le comité de bassin par délibération n° 213-15 et approuvé par le préfet coordonnateur de bassin Rhône-Méditerranée par arrêté n° 13-355 du 13 décembre 2013 ;
- Vu l'arrêté modifié du 16 mai 2005 portant délimitation des bassins ou groupements de bassins en vue de l'élaboration et de la mise à jour des schémas directeurs d'aménagement et de gestion des eaux ;
- Vu l'arrêté du 18 mars 2011 relatif au programme de surveillance de l'état des eaux du bassin Rhône-Méditerranée établi en application de l'article L.212-2-2 du code de l'environnement ;
- Vu l'arrêté du 26 juillet 2010 approuvant le schéma national des données sur l'eau ;

- Vu l'arrêté du 27 juillet 2015 relatif aux méthodes et critères d'évaluation de l'état écologique, de l'état chimique et du potentiel écologique des eaux de surface pris en application des articles R.212-10, R.212-11 et R.212-18 du code de l'environnement ;
- Vu l'arrêté du 7 août 2015 modifiant l'arrêté du 25 janvier 2010 établissant le programme de surveillance de l'état des eaux en application de l'article R. 212-22 du code de l'environnement ;
- Vu l'arrêté du 17 décembre 2008 établissant les critères d'évaluation et les modalités de détermination de l'état des eaux souterraines et de tendances significatives et durables de dégradation de l'état chimique des eaux souterraines ;
- Vu l'arrêté du Préfet coordonnateur de bassin n° 15-317 du 6 novembre 2015 définissant les valeurs seuils pour les polluants identifiés dans le bassin Rhône-Méditerranée comme responsables d'un risque de non-atteinte du bon état chimique des eaux souterraines et pour les paramètres naturellement présents à des concentrations élevées dans des masses d'eau influencées par leur fond géochimique ;
- Vu la délibération n° 2015-10 du 15 octobre 2015 du bureau du Comité de bassin portant avis favorable du comité de bassin Rhône-Méditerranée en application du règlement intérieur du 14 septembre 2012 ;

sur proposition de la directrice régionale de l'environnement, de l'aménagement et du logement de la région Rhône-Alpes, délégué de bassin Rhône-Méditerranée,

ARRÊTE

Article 1^{er}

Le programme de surveillance de l'état des eaux du bassin Rhône Méditerranée, annexé au présent arrêté, est approuvé et applicable à compter du 1^{er} janvier 2015.

Article 2

Le programme de surveillance est consultable sur le site Internet du bassin Rhône-Méditerranée où il est mis à jour lorsque des changements réglementaires ou techniques le nécessitent :

<http://www.rhone-mediterranee.eaufrance.fr/>

Article 3

L'arrêté du 18 mars 2011 relatif au programme de surveillance de l'état des eaux du bassin Rhône-Méditerranée établi en application de l'article L.212-2-2 du code de l'environnement est abrogé.

Article 4

Le présent arrêté est publié au recueil des actes administratifs de la préfecture de la région Rhône-Alpes.

Article 5

Le présent arrêté peut faire l'objet d'un recours dans les deux mois qui suivent sa publication :

- par la voie d'un recours administratif. L'absence de réponse dans le délai de deux mois fait naître une décision implicite de rejet, qui peut elle-même faire l'objet d'un recours devant le Tribunal administratif de Lyon ;
- par la voie d'un recours contentieux devant le Tribunal administratif de Lyon.

Article 6

Le secrétaire général aux affaires régionales de Rhône-Alpes, la directrice régionale de l'environnement, de l'aménagement, du logement de Rhône-Alpes, déléguée du bassin Rhône-Méditerranée, les préfets des départements concernés du bassin Rhône-Méditerranée sont chargés, chacun en ce qui les concerne, de l'application du présent arrêté.

Fait à Lyon, le 7 décembre 2015

Le préfet de la région Rhône-Alpes,
Préfet du Rhône
Préfet coordonnateur du bassin Rhône-
Méditerranée

Signé

Michel DELPUECH

ANNEXE

Programme de surveillance de l'état des eaux du bassin Rhône-Méditerranée

1.	PROGRAMME DE SUIVI QUANTITATIF DES EAUX DE SURFACE.....	7
2.	PROGRAMME DE CONTROLE DE SURVEILLANCE DE LA QUALITE DES EAUX DE SURFACE.....	10
3.	PROGRAMME DE SURVEILLANCE DE L'ETAT QUANTITATIF DES EAUX SOUTERRAINES.....	20
4.	PROGRAMME DE CONTROLE DE SURVEILLANCE DE L'ETAT CHIMIQUE DES EAUX SOUTERRAINES.....	24
5.	PROGRAMMES DE CONTROLE OPERATIONNEL DES EAUX DE SURFACE	27
6.	PROGRAMME DE CONTROLE OPERATIONNEL DE L'ETAT CHIMIQUE DES EAUX SOUTERRAINES.....	34
7.	PROGRAMME DE CONTROLE D'ENQUETE.....	38
8.	CONTROLES EFFECTUES DANS LES ZONES INSCRITES AU REGISTRE DES ZONES PROTEGEES	52
9.	RESEAU DE REFERENCE PERENNE DES COURS D'EAU EN APPUI AU PROGRAMME DE SURVEILLANCE.....	55
10.	LISTE DES SITES D'EVALUATION DU PROGRAMME DE SURVEILLANCE.....	58

INTRODUCTION

Un programme de surveillance de l'état des eaux est établi en application de l'article R. 212-22 du code de l'environnement pour chaque bassin ou groupement de bassins défini par l'arrêté du 16 mai 2005 susvisé, afin de dresser un tableau cohérent et complet de l'état de ses eaux. Il s'applique aux :

- eaux de surface, qui comprennent les cours d'eau, les plans d'eau, les eaux de transition, les eaux côtières ;
- eaux souterraines.

Il est composé de :

1. un programme de suivi quantitatif des cours d'eau et des plans d'eau ;
2. un programme de contrôle de surveillance de l'état des eaux de surface et de ses sous-programmes ;
3. un programme de surveillance de l'état quantitatif des eaux souterraines ;
4. un programme de contrôle de surveillance de l'état chimique des eaux souterraines ;
5. un programme de contrôles opérationnels de l'état des eaux de surface et de ses sous-programmes ;
6. un programme de contrôles opérationnels de l'état chimique des eaux souterraines ;
7. un programme de contrôles d'enquête ;
8. contrôles effectués dans les zones inscrites au registre des zones protégées, y compris les contrôles additionnels requis pour les captages d'eau de surface et les masses d'eau comprenant des zones d'habitat et des zones de protection d'espèces.

Dans ce qui suit les abréviations suivantes seront utilisées :

- RCS : réseau de contrôle de surveillance
- RCO : réseau de contrôle opérationnel
- CE : contrôle d'enquête
- Arrêté Surveillance 2015 = Arrêté du 7 août 2015 modifiant l'arrêté du 25 janvier 2010 établissant le programme de surveillance de l'état des eaux en application de l'article R. 212-22 du code de l'environnement

Chaque composante du programme de surveillance est caractérisée par un ensemble de sites d'évaluation, par des éléments de qualité, paramètres ou groupes de paramètres contrôlés, et par la fréquence des contrôles.

Les sites d'évaluation participant aux programmes mentionnés aux points 1 à 6 ci-dessus, constituent le réseau de surveillance de l'état des eaux du bassin Rhône-Méditerranée.

Le programme de surveillance de l'état des eaux contribue au système d'information sur l'eau mentionné à l'article R. 213-16 du code de l'environnement.

Comme mentionné à l'article 2 du présent arrêté, le programme de surveillance est consultable sur le site Internet du Bassin Rhône-Méditerranée : www.rhone-mediterranee.eaufrance.fr

Pour chacune des composantes mentionnées aux points 1 à 6 ci-dessus, le programme de surveillance de l'état des eaux présente les informations suivantes :

- la méthode générale employée pour la détermination des sites d'évaluation, des éléments de qualité, paramètres ou groupes de paramètres contrôlés, des fréquences des contrôles et des méthodes de contrôle ;
- une carte des sites d'évaluation ;
- les dates de début des contrôles et éventuellement la raison du délai si cette date est postérieure au 1^{er} janvier 2016 ;
- une table de synthèse présentant, pour chaque élément de qualité, paramètre ou groupe de paramètres, le nombre de sites d'évaluation, la fréquence des contrôles ainsi que les estimations du niveau de confiance et de précision des résultats fournis par le programme de surveillance ;
- les bases de données dans lesquelles sont conservées les données descriptives des sites et les observations produites par le programme de surveillance ainsi que l'adresse des sites internet sur lesquels ces informations peuvent être consultées par le public.

Le programme de surveillance de l'état des eaux présente également les principes de mise en œuvre du programme de contrôle d'enquête.

Les données concernant la volumétrie des stations inscrites dans le présent document sont valables pour l'année 2016. Elles sont susceptibles d'évoluer en fonction des besoins d'ajustement du programme aux besoins, des événements pouvant survenir sur les stations du réseau (destruction de station, nécessité de déplacement, etc). Une mise à jour des éléments ayant subi une modification sera faite sur le site Internet du bassin Rhône-Méditerranée.

1. PROGRAMME DE SUIVI QUANTITATIF DES EAUX DE SURFACE

1.1. Méthodologie générale

Le programme de suivi quantitatif des eaux de surface est défini au regard des recommandations de l'article 3 de l'arrêté Surveillance 2015 :

- Déterminer le volume et le niveau d'eau ou son débit dans la mesure pertinente pour l'état ou le potentiel écologique et l'état chimique ;
- Contribuer au programme de contrôles opérationnels des eaux de surface définis à l'article 7 ci-dessous et portant sur le volume et le niveau ou le débit ;
- Evaluer la charge de pollution transférée dans les masses d'eau frontalières et l'environnement marin.

Et plus généralement en matière de gestion de la ressource afin de :

- Prévenir, prévoir et suivre les situations de sécheresse et d'inondation ;
- Suivre l'état quantitatif des zones de répartition des eaux définies par les articles R. 211-71 à R. 211-74 et vérifier le respect des objectifs de quantité fixés par le schéma directeur d'aménagement et de gestion des eaux ;
- Contribuer à vérifier le respect des prescriptions fixées par les arrêtés d'autorisation au titre du I de l'article L. 214-3 du code de l'environnement ;
- Fournir des données conformément aux spécifications du réseau européen d'information et d'observation pour l'environnement.

Pour les cours d'eau, la coordination des acteurs de l'hydrométrie, dans le triple cadre des missions nationales de prévision des crues et de la mise en œuvre des directives cadres sur l'eau et sur les inondations, organise le réseau autour des grandes missions de connaissance, de gestion des situations de crise (inondations et sécheresse) et de gestion quantitative de la ressource.

La majorité des stations permettent un usage mixte, d'autres ont été implantées spécifiquement car ne pouvant répondre qu'à un besoin précis, notamment dans le cas de suivi des situations de crues.

Le réseau hydrométrique du bassin comprend 791 stations.

Les stations sont utilisées pour :

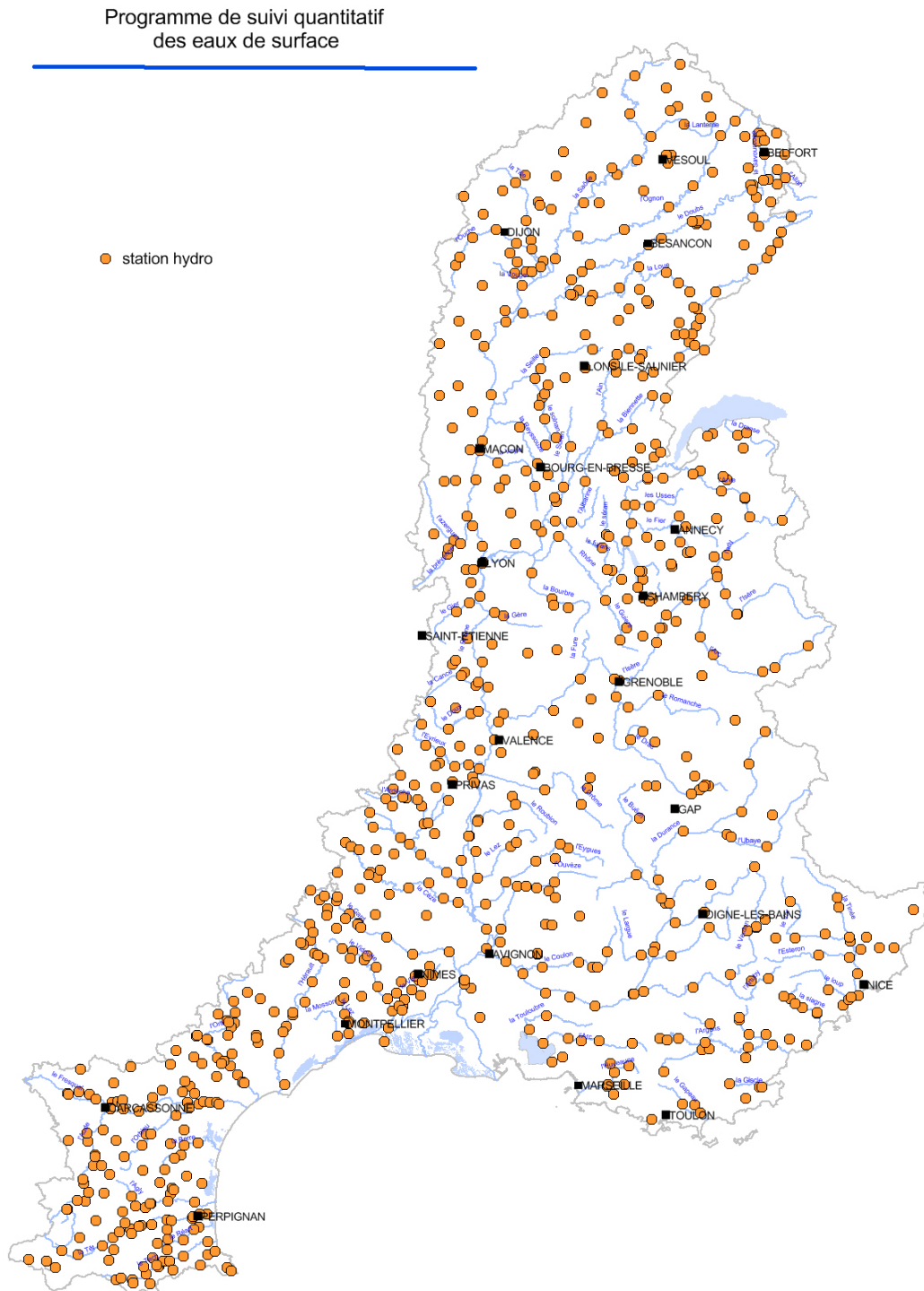
- la connaissance générale des régimes et leurs données contribuent à l'interprétation des données sur l'état écologique et hydromorphologique des milieux,
- le suivi des situations de crue et de prévision des inondations ;
- le suivi de l'état quantitatif des cours d'eau et notamment des situations de sécheresse.

Les stations hydrométriques sont gérées par les Directions régionales de l'environnement, de l'aménagement et du logement et par les services de prévision des crues en application du plan d'organisation de l'hydrométrie du bassin Rhône-méditerranée. Pour certains points, la production de données issues de stations gérées par d'autres organismes (principalement EDF et CNR) fait l'objet de conventions spécifiques.

Enfin, 130 points stratégiques de référence – PSR - dont 18 sont à créer, constituent des points de contrôle de l'efficacité des mesures de gestion quantitatives du programme de mesure sur des bassins présentant un déséquilibre entre la ressource et les prélèvements ou en des point de confluence.

Pour les plans d'eau, il n'existe pas de réseau de suivi hydrométrique dédié au suivi quantitatif. Des informations sont recueillies lors des suivis terrains des plans d'eau du réseau de contrôle de surveillance (RCS) et du réseau de contrôles opérationnels (RCO) (profondeur, marnage...) ou complétées à partir de profils verticaux, de données bathymétriques, de données théoriques moyennes (temps de séjour).

1.2. Carte des stations de mesure



1.3. Liste des stations de mesure

La liste est donnée en annexe 10.1

1.4. Date de début des contrôles

Pour les cours d'eau, 774 stations étaient déjà en activité pour le programme de surveillance du plan de gestion précédent. Les 18 nouvelles stations sont soit en cours d'installation ou seront installées en 2016.

1.5. Liste des paramètres faisant l'objet des contrôles

Les éléments quantitatifs fournis par le réseau hydrographique permettent de disposer d'éléments additionnels pour interpréter l'état écologique et chimique et le potentiel écologique des eaux de surface.

Le suivi quantitatif des eaux de surface se décline en deux catégories de paramètres de contrôle :

- le débit pour les eaux courantes (cours d'eau) ;
- le volume et/ou le niveau d'eau (plans d'eau).

1.6. Tableau de synthèse

Le réseau hydrométrique du bassin comprend 791 stations :

- 774 sont existantes,
- 18 sont à créer ou à aménager (toutes PSR).

130 stations sont des points stratégiques de référence – PSR.

En complément indispensable pour la prévision des crues, les services de prévision des crues disposent de 199 stations pluviométriques toutes télétransmises :

- 116 installé sur des stations hydrométriques ;
- 83 stations indépendantes.

Sur cet ensemble, 666 stations sont télétransmises en temps réel.

1.7. Niveau de confiance et précision des résultats

Sur les cours d'eau, lorsque la relation hauteur / débit est établie, elle permet de délivrer une mesure de débit, avec un bon niveau de confiance et avec une précision variable selon l'importance du cours d'eau, sa stabilité hydromorphologique de l'ordre de 5% en moyenne, jusqu'à 10% pour des situations difficiles (crues, régime torrentiel, etc.).

Sur les plans d'eau, les observations de niveau sont soit mesurées dans le cas de plan d'eau à niveau contrôlé (seuil, exploitation hydraulique, etc) soit mesurées lors des campagnes de mesure sur la qualité des eaux. La précision des mesures est centimétrique.

Sur les cours d'eau, la relation entre le nombre de stations de suivi quantitatif et de stations de suivi qualitatif (RCO & RCS) n'est pas de un pour un. Il n'existe pas une station hydrométrique pour chaque station qualité. L'absence de données est compensée par une estimation des débits par extrapolation, par interpolation entre stations voisines.

1.8. Bases de données

Les données descriptives des stations et les données hydrométriques correspondantes sont conservées dans la banque hydro pour les cours d'eau : <http://www.hydro.eaufrance.fr/>.

Les données en temps réels sont consultables, avec une profondeur de 15 jours, sur le site du bassin Rhône-Méditerranée www.rhone-mediterranee.eaufrance.fr

2. PROGRAMME DE CONTROLE DE SURVEILLANCE DE LA QUALITE DES EAUX DE SURFACE

2.1. Programme de contrôle de surveillance de la qualité des cours d'eau

2.1.1. Méthodologie générale

Les sites sont répartis sur les cours d'eau du bassin pour être représentatifs de tous les types naturels de cours d'eau et de l'occupation des sols.

Le nombre de sites sur lesquels est mesurée la qualité de l'eau a été défini pour permettre d'apprécier, dans son ensemble, la qualité des cours d'eau du bassin avec une précision de 10%.

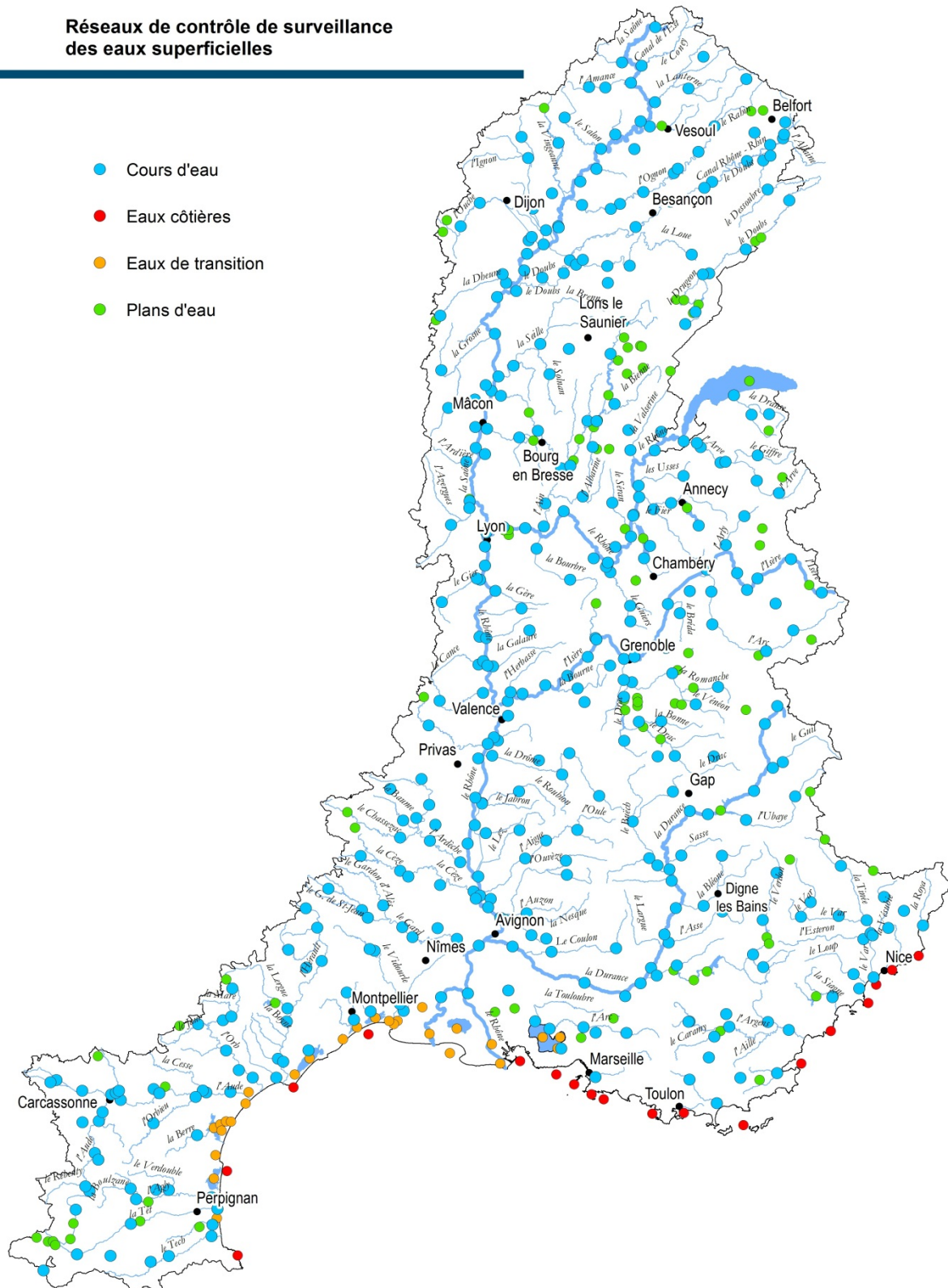
Ce nombre de sites est de **400** pour le bassin Rhône-Méditerranée.

Taille des cours d'eau	Nombre de sites	%
Très petits	91	23 %
Petits	116	29 %
Moyens	83	21 %
Grands	54	13 %
Très grands	32	8 %
Rhône	24	6 %
Total	400	100%

Nombre de sites par taille de cours d'eau

2.1.2. Carte des sites

Réseaux de contrôle de surveillance des eaux superficielles



2.1.3. Liste des stations de mesure

La liste complète est donnée en annexe 10.2

2.1.4. Date de début des contrôles

396 stations sur les 400 stations du contrôle de surveillance faisaient déjà l'objet d'un suivi lors du plan de gestion précédent. Le suivi sera opérationnel au 1^{er} janvier 2016, date de début des contrôles.

2.1.5. Liste des paramètres faisant l'objet des contrôles

Les éléments de qualité, paramètres ou groupes de paramètres contrôlés, le nombre d'années de suivi et la fréquence des contrôles sont conformes à l'arrêté Surveillance 2015 :

- l'annexe VI (complétée par l'annexe I) indiquant les éléments de qualité biologique pertinents pour les cours d'eau,
- l'annexe VI (complétée par l'annexe IV) indiquant les éléments de qualité hydromorphologiques pertinents pour les cours d'eau
- l'annexe II indiquant les substances de l'état chimique et les polluants spécifiques de l'état écologique,
- l'annexe III indiquant les substances pertinentes à surveiller ainsi que les limites de quantifications cibles associées.

2.1.6. Tableau de synthèse

Eléments suivis	Nombre d'années de suivi par SDAGE	Fréquence des contrôles par année	Nombre de sites concernés
HYDROMORPHOLOGIE			
Morphologie	1	1	400
Continuité écologique	1	1	400
Hydrologie	6	En fonction des besoins pour l'interprétation de la physico-chimie et de la biologie	400
BIOLOGIE			
Poissons	3	1	385
Invertébrés benthiques	6	1	400
Phytoplancton	6	4	12
Diatomées	6	1	400
Macrophytes	3	1	359
PHYSICO-CHIMIE			
Physico-chimie (paramètres généraux)	6	6	400
Substances de l'état chimique	De 2 à 6, en fonction de la substance et de la matrice de mesure	1 à 12 suivant la matrice de mesure	400
Polluants spécifiques de l'état écologique	2	4	400
Substances pertinentes	1 ou 2 suivant substance	1 à 6 suivant la substance et la matrice de mesure	400

2.1.7. Niveau de confiance et précision des résultats

Pour le contrôle de surveillance, les 400 sites du bassin Rhône-Méditerranée permettent d'atteindre un bon niveau de représentativité typologique et spatiale.

Les processus de production, de contrôle et de gestion des paramètres physicochimiques et biologiques suivis sur les stations de mesure du programme de surveillance s'inscrivent dans la certification ISO 9001 de l'Agence de l'eau.

Les laboratoires d'hydrobiologie des DREAL du bassin Rhône-Méditerranée qui réalisent une partie des analyses hydrobiologiques sont accrédités selon la norme NF EN ISO/CEI 17025 pour les éléments de qualité biologiques suivis et agréés par le ministère chargé de l'environnement.

La qualité des analyses hydrobiologiques réalisées par les prestataires externes de l'Agence de l'eau fait l'objet de procédures de suivi et de conseil assurées par les laboratoires d'hydrobiologie des DREAL du bassin Rhône-Méditerranée.

Le contrôle des éléments de qualité poissons et hydromorphologiques est effectué par l'Office national de l'eau et des milieux aquatiques (ONEMA), référent dans ces domaines.

2.1.8. Bases de données

Les résultats analytiques relatifs aux éléments de qualité physico-chimiques et biologiques (hors poissons) sont stockés dans la base de données QE de l'Agence de l'eau et consultables sur le site Internet du bassin :

<http://www.eau-rhone-mediterranee.fr>

Dans l'attente de la banque nationale des eaux de surface, les données des inventaires biologiques sont bancarisées par l'Agence de l'eau et les DREAL sur un serveur de fichiers partagé du système d'information sur l'eau du bassin.

Les données relatives aux éléments de qualité poissons sont disponibles sur le site <http://www.data.eaufrance.fr/>.

Les données relatives aux éléments de qualité hydromorphologiques sont disponibles sur demande auprès de l'ONEMA.

2.2. Programme de contrôle de surveillance des plans d'eau

2.2.1. Méthodologie générale

Les plans d'eau sélectionnés pour le contrôle de surveillance représentent environ 50% des plans d'eau du bassin d'une surface égale ou supérieure à 50 ha en prenant en compte :

- tous les plans d'eau naturels ;
- les plus grandes retenues dans la mesure où ces plans d'eau ne peuvent être représentés par échantillonnage (en raison notamment des problématiques de gestion différentes) ;
- un échantillonnage des plans d'eau en fonction de leur taille et de leur typologie.

Le contrôle de surveillance des plans d'eau du bassin Rhône-Méditerranée comprend ainsi 43 plans d'eau.

2.2.2. Carte des sites

Confer paragraphe 2.1.2 ci-dessus - carte du contrôle des eaux de surface.

2.2.3. Liste des plans d'eau suivis au titre du RCS

La liste complète est donnée au paragraphe 10.3

2.2.4. Date de début des contrôles

Les plans d'eau du réseau de contrôle de surveillance sont échantillonnés une fois par plan de gestion. Pour maintenir une activité constante au sein des bureaux d'études et laboratoires, gage de qualité pour l'acquisition des données, un sixième des plans d'eau est échantillonné chaque année. Les campagnes de prélèvements débiteront en janvier 2016, en continuité du cycle précédent.

2.2.5. Liste des paramètres faisant l'objet des contrôles

Les paramètres suivis sont ceux définis par l'arrêté Surveillance 2015 et concernent des éléments de qualité biologiques, physico-chimiques et chimiques :

- Eléments de qualité biologique pour les masses d'eau de plans d'eau :
 - Phytoplancton ;
 - Macrophytes ;
 - Diatomées ;
 - Invertébrés benthiques Poissons ;
- Eléments de qualité physico-chimiques pour les masses d'eau de plans d'eau :
 - 7 groupes de paramètres physicochimiques sur eau et/ou sédiments ;
 - Polluants spécifiques de l'état écologique ;
 - Substances de l'état chimique ;
- Eléments de qualité hydromorphologique :
 - Régime hydrologique (quantité et dynamique du débit, connexion aux masses d'eau souterraine),
 - Conditions morphologiques (profondeur, largeur, substrat du lit, structure de la rive).

2.2.6. Tableau de synthèse

Éléments suivis	Nombre d'années de suivi par SDAGE	Fréquence des contrôles par année	Nombre de sites concernés
HYDROMORPHOLOGIE			
Morphologie	1	1	43
Hydrologie	6	En fonction des besoins pour l'interprétation de la physico-chimie et de la biologie	43
BIOLOGIE			
Poissons	1	1	36
Invertébrés benthiques	1	1	43
Phytoplancton	2	4	43
Diatomées	1	1	24
Macrophytes	1	1	24
PHYSICO-CHIMIE			
Physico-chimie (paramètres généraux)	2	4	43
Substances de l'état chimique	De 2 à 6, en fonction de la substance et de la matrice de mesure	1 à 4 suivant la matrice de mesure	43
Polluants spécifiques de l'état écologique	1	4	43
Substances pertinentes	1	1 à 4 suivant la substance et la matrice de mesure	11

2.2.7. Niveau de confiance et précision des résultats

Pour le contrôle de surveillance, les 43 sites du bassin Rhône-Méditerranée permettent d'atteindre un bon niveau de représentativité typologique et spatiale.

Les processus de production, de contrôle et de gestion des paramètres physicochimiques et biologiques suivis sur les stations de mesure du programme de surveillance s'inscrivent dans la certification ISO 9001 de l'Agence de l'eau.

Le contrôle des éléments de qualité poissons et hydromorphologiques est effectué par l'ONEMA, référent dans ces domaines.

2.2.8. Bases de données

Les résultats analytiques relatifs aux éléments de qualité physico-chimiques et biologiques hors poissons sont dans la base de données QE de l'Agence de l'eau et consultables sur le site Internet du bassin :

<http://www.eau-rhone-mediterranee.fr>

Les données relatives aux éléments de qualité poissons sont disponibles sur le site <http://www.data.eaufrance.fr/>.

Les données relatives aux éléments de qualité hydromorphologiques sont disponibles sur demande auprès de l'ONEMA.

2.3. Programme de contrôle de surveillance des eaux de transition

2.3.1. Méthodologie générale

Les eaux de transition sont des eaux de surface situées à proximité des embouchures de rivières ou de fleuves, qui sont partiellement salines en raison de leur proximité des eaux côtières mais qui restent fondamentalement influencées par des courants d'eau douce.

Sur la façade méditerranéenne, elles correspondent aux nombreuses lagunes littorales, ainsi qu'au delta du Rhône.

Dans le bassin Rhône-Méditerranée, 27 masses d'eau de transition sont identifiées.

11 masses d'eau représentatives de leur diversité forment le réseau de contrôle de surveillance des eaux de transition.

2.3.2. Carte des sites

Confer paragraphe 2.1.2 ci-dessus.

2.3.3. Liste des masses d'eau de transition retenues

La liste complète est donnée au paragraphe 10.4

2.3.4. Date de début des contrôles

Toutes les stations situées sur ces masses d'eau faisaient déjà l'objet d'un suivi lors du précédent cycle. Leur échantillonnage sera poursuivi dès l'année 2016.

2.3.5. Liste des paramètres faisant l'objet des contrôles

Les paramètres suivis sont conformes à l'arrêté du 7 août 2015.

En fonction de la typologie des masses d'eau, seront suivis :

- Pour les éléments de qualité biologiques :
 - le phytoplancton ;
 - les macroalgues ;
 - les angiospermes ;
 - les invertébrés de substrat meuble ;
 - les poissons.

- Pour les éléments de qualité physico-chimique et chimiques :
 - la température ;
 - la salinité ;
 - la turbidité ;
 - l'oxygène ;
 - la concentration en nutriments ;
 - les substances de l'état chimique ;
 - les polluants spécifiques de l'état écologique ;
 - les substances pertinentes.

Les éléments hydromorphologiques seront également suivis sur l'ensemble des masses d'eau du réseau.

2.3.6. Tableau de synthèse

Éléments suivis	Nombre d'années de suivi par SDAGE	Fréquence des contrôles par année	Nombre de sites concernés
HYDROMORPHOLOGIE			
Hydromorphologie	1	1	
BIOLOGIE			
Poissons	Non défini	Non défini	Non défini
Invertébrés de substrat meuble	2	1	
Phytoplancton	2 à 6 suivi typologie	3	
Macroalgues	2	1	
Angiospermes	2	1	
PHYSICO-CHIMIE			
Physico-chimie (paramètres généraux)	1 à 6 suivant le paramètre	3 à 12 suivant le paramètre	
Substances de l'état chimique	De 0 à 6, en fonction de la substance et de la matrice de mesure	1 à 12 suivant la matrice de mesure	
Polluants spécifiques de l'état écologique	1	4	
Substances pertinentes	Non défini	Non défini	Non défini

2.3.7. Niveau de confiance et précision des résultats

Pour le contrôle de surveillance, les 11 sites du bassin Rhône-Méditerranée permettent d'atteindre un bon niveau de représentativité typologique et spatiale.

Les processus de production, de contrôle et de gestion des paramètres suivis sur les stations de mesure du programme de surveillance s'inscrivent dans la certification ISO 9001 de l'IFREMER.

2.3.8. Bases de données

Toutes les données sont stockées dans la base de données nationale Quadrige2 de l'IFREMER et accessibles via les liens suivants:

http://envlit.IFREMER.fr/resultats/base_de_donnees_quadrig2/presentation

http://envlit.IFREMER.fr/surveillance/directive_cadre_sur_l_eau_dce/la_dce_par_bassin/bassins_rhone_mediterranee_et_corse/fr

2.4. Programme de contrôle de surveillance des eaux côtières

2.4.1. Méthodologie générale

Les masses d'eau sélectionnées pour le contrôle de surveillance ont été choisies de manière à représenter la diversité des masses d'eau côtières du bassin : 18 des 32 masses d'eau côtières sont concernées.

2.4.2. Carte des sites

Confer paragraphe 2.1.2 ci-dessus.

2.4.3. Liste des sites

La liste complète est donnée au paragraphe 10.5

2.4.4. Date de début des contrôles

Toutes les stations situées sur ces masses d'eau faisaient déjà l'objet d'un suivi lors du précédent cycle. Leur échantillonnage sera poursuivi dès l'année 2016.

2.4.5. Liste des paramètres faisant l'objet des contrôles

Les paramètres suivis sont conformes à l'arrêté du 7 août 2015.

Eléments de qualité biologiques suivis :

- le phytoplancton ;
- les macroalgues ;
- les angiospermes;
- les invertébrés de substrat meuble.

Eléments de qualité physico-chimique et chimiques suivis :

- la turbidité ;
- la température ;
- l'oxygène ;
- la concentration en nutriments ;
- la salinité ;
- les substances de l'état chimique ;
- les polluants spécifiques de l'état écologique ;
- les substances pertinentes.

Les éléments hydromorphologiques seront également suivis sur l'ensemble des masses d'eau du réseau.

2.4.6. Tableau de synthèse

Eléments suivis	Nombre d'années de suivi par SDAGE	Fréquence des contrôles par année	Nombre de sites concernés
HYDROMORPHOLOGIE			
Hydromorphologie	1	1	
BIOLOGIE			
Poissons	Non défini	Non défini	Non défini
Invertébrés de substrat meuble	2	1	
Phytoplancton	2 à 6 suivi typologie	3	
Macroalgues	2	1	
Angiospermes	2	1	
PHYSICO-CHIMIE			
Physico-chimie (paramètres généraux)	1 à 6 suivant le paramètre	3 à 12 suivant le paramètre	
Substances de l'état chimique	De 0 à 6, en fonction de la substance et de la matrice de mesure	1 à 12 suivant la matrice de mesure	
Polluants spécifiques de l'état écologique	1	4	
Substances pertinentes	Non défini	Non défini	Non défini

2.4.7. Niveau de confiance et précision des résultats

Pour le contrôle de surveillance, les 18 sites du bassin Rhône-Méditerranée permettent d'atteindre un bon niveau de représentativité typologique et spatiale.

Les processus de production, de contrôle et de gestion des paramètres suivis sur les stations de mesure du programme de surveillance s'inscrivent dans la certification ISO 9001 de l'IFREMER.

2.4.8. Bases de données

Toutes les données sont stockées dans la base de données nationale Quadrigé2 de l'IFREMER et accessibles via les liens suivants :

http://envlit.IFREMER.fr/resultats/base_de_donnees_quadrigé/presentation

http://envlit.IFREMER.fr/surveillance/directive_cadre_sur_l_eau_dce/la_dce_par_bassin/bassins_rhone_mediterranee_et_corse/fr

3. PROGRAMME DE SURVEILLANCE DE L'ETAT QUANTITATIF DES EAUX SOUTERRAINES

3.1. Méthodologie générale

Le programme de surveillance de l'état quantitatif des eaux souterraines, est établi afin de :

- Fournir une estimation fiable de l'état quantitatif de toutes les masses d'eau ou groupes de masses d'eau souterraine, y compris une évaluation fiable des ressources disponibles en eau souterraine, compte tenu des variations à court et long terme des recharges ;
- Evaluer l'incidence des prélèvements et des rejets sur le niveau de l'eau souterraine, pour les masses d'eau souterraine identifiées, en application du I (2°, d) de l'article R. 212-3 du code de l'environnement, comme risquant de ne pas répondre aux objectifs environnementaux mentionnés au IV de l'article L. 212-1 du code de l'environnement ;
- Pour les masses d'eau souterraine dont l'eau traverse la frontière d'un autre Etat, évaluer la direction et le débit à travers la frontière.

La densité et la fréquence de surveillance doivent être suffisantes pour évaluer le niveau de l'eau et l'état quantitatif de chaque masse d'eau compte tenu des variations à court et long terme des recharges et pour notamment répondre aux points 2° et 3° ci-dessus.

La sélection des sites repose sur les caractéristiques hydrogéologiques et hydrodynamiques ainsi que sur les pressions qui s'exercent sur la masse d'eau. Les valeurs guides de densités minimales pour les sites de surveillance en fonction de la typologie des masses d'eau sont données dans le tableau suivant extrait de l'arrêté Surveillance 2015:

TYPE DE LA MASSE D'EAU SOUTERRAINE		Valeurs guides de DENSITÉ minimale ¹ (nombre de points/km ²)	
Classes de masses d'eau souterraine	Nature des écoulements		
Dominante sédimentaire non alluviale (DS)	Entièrement libre (EL)	Avec présence de karstification	1/500
		Sans présence de karstification	1/500
	Entièrement captif (EC)		1/3000
	Une ou des partie(s) libre(s) et une ou des partie(s) captive(s), les écoulements sont majoritairement libres (ML)		1/500
	Une ou des partie(s) libre(s) et une ou des partie(s) captive(s), les écoulements sont majoritairement captifs (MC)		1/3000
Alluvial (A)		1/500	
Socle (S)		1/7000	
Édifrice volcanique (EV)		1/7000	
Système hydraulique composite propre aux zones intensément plissées de montagne (IP)		1/7000	
Système imperméable localement aquifère (IL)		à adapter au cas par cas	
1. Les densités indicatives données dans le tableau ci-dessus peuvent être toutefois diminuées sur la base des connaissances techniques et des avis d'experts argumentés, si cette diminution n'influe pas sur le niveau de connaissance de l'état de la masse d'eau.			

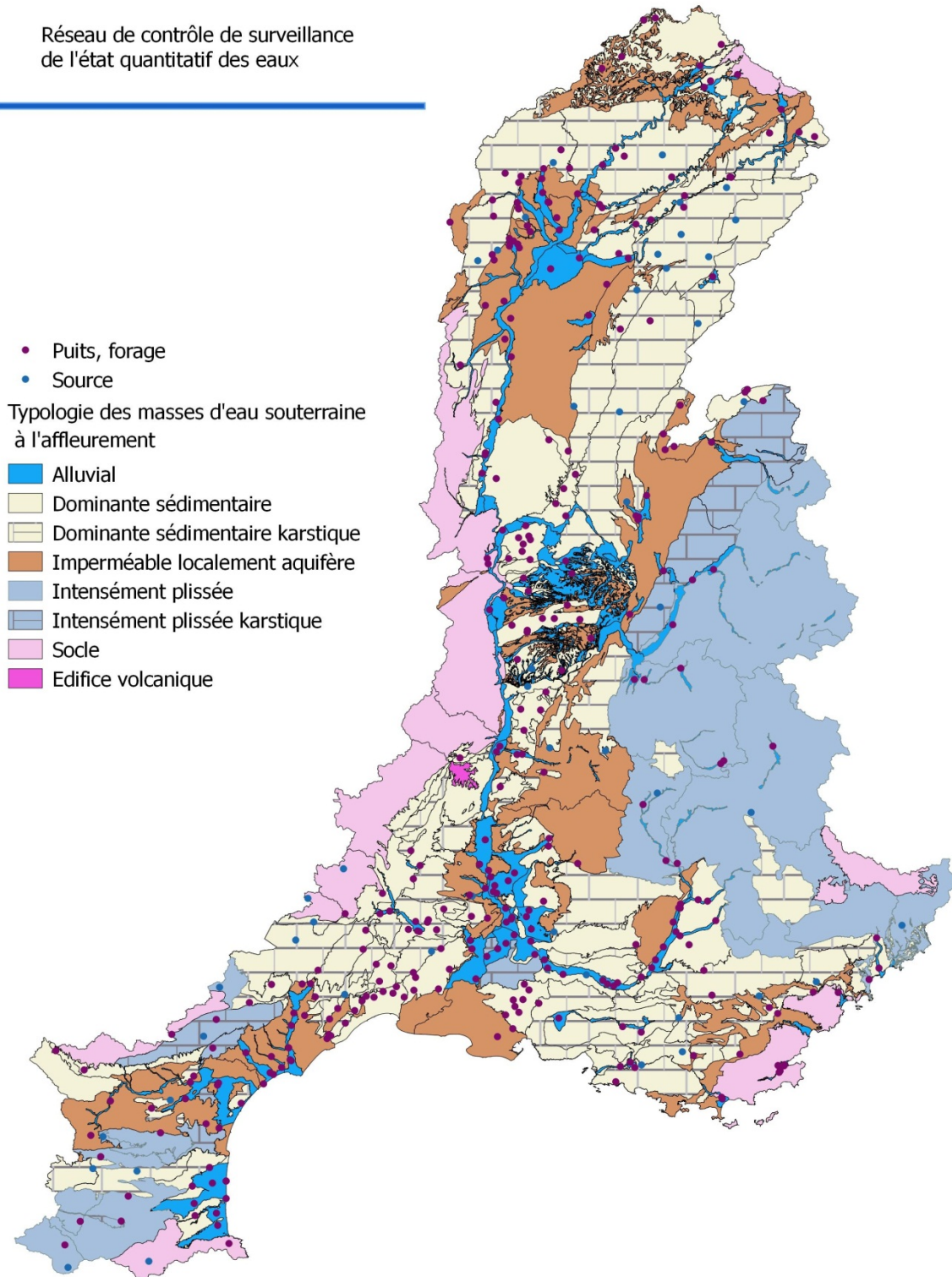
Les fréquences minimales de contrôles sont fonction du type d'aquifère et sont indiquées dans le tableau ci-dessous.

TYPE DE LA MASSE D'EAU SOUTERRAINE				Pression (présence de pompages)	Fréquence minimale
Dominante sédimentaire non alluviale (DS)	Libre(s) et captif dissociés	Entièrement libre (EL)	Avec présence de karstification	Oui	1/ j
				Non	1/ semaine
			Sans présence de karstification	Oui	1/ semaine
				Non	1/ 15j
		Entièrement captif (EC)		Oui	1/ mois
				Non	2/ an*
	Libre(s) et captif associés	Une ou des partie(s) libre(s) et une ou des partie(s) captive(s), les écoulements sont majoritairement captifs (MC)		Oui	1/ mois
				Non	2/ an*
			Une ou des partie(s) libre(s) et une ou des partie(s) captive(s), les écoulements sont majoritairement libres (ML)	Oui	1/ semaine
				Non	1/ 15j
Alluvial (A)				Oui	1/ semaine
				Non	1/ 15j
Socle (S)				Oui	1/ semaine
				Non	1/ 15j
Edifice volcanique (EV)				Oui	1/ semaine
				Non	1/ 15j
Système hydraulique composite propre aux zones intensément plissées de montagne (IP)				Oui	1/ semaine
				Non	1/ 15j
Système imperméable localement aquifère (IL)				Oui	1/ semaine
				Non	1/ 15j
* avec un prélèvement en période de hautes eaux et un prélèvement en période de basses eaux					

Ces fréquences sont respectées pour tous les points dans la mesure où les suivis sont réalisés en continu avec au minimum une mesure par jour.

3.2. Carte des sites

Réseau de contrôle de surveillance
de l'état quantitatif des eaux



3.3. Liste des sites

La liste complète est donnée au paragraphe 10.6

3.4. Date de début des contrôles

A l'exception des stations à créer, la quasi-totalité des stations sont mesurées depuis plusieurs années.

3.5. Liste des paramètres faisant l'objet des contrôles

Les paramètres contrôlés sont le niveau piézométrique de la masse d'eau ou le débit dans le cas d'une source ou d'une rivière.

3.6. Tableau de synthèse

Le réseau de contrôle de surveillance quantitatif des eaux souterraines comprend 406 sites de mesure, existants ou nouveaux :

- 337 sites mesures les niveaux des nappes par l'intermédiaire de puits, forage, voire aven ;
- 48 sites mesures les débits de sources ;
- 21 points pour lesquels le type de mesure (niveau ou débit) n'est pas encore défini.

L'amélioration des connaissances hydrogéologiques et des pressions a conduit d'une part à un redécoupage partiel de certaines masses d'eau et à la définition de nouveaux sites de mesure. Ainsi, le réseau 2016-2021 sera constitué de :

- 337 points existant déjà opérationnels et suivis dans le cadre du programme de surveillance 2010-2016 ;
- 43 points nouveaux consistant à équiper des ouvrages (forage, puits) ou sources existants ;
- 26 points nouveaux qu'il conviendra d'implanter soit sur des ouvrages existants pertinents non encore répertoriés, soit sur de nouveaux piézomètres à créer.

L'ensemble des piézomètres sont gérés par le BRGM et télétransmises.

Les stations de mesure de débit sont gérées par les DREAL et télétransmises.

3.7. Niveau de confiance et précision des résultats

Pour le contrôle de surveillance, les 405 sites du bassin Rhône-Méditerranée permettent d'atteindre un bon niveau de représentativité typologique et spatiale des 239 masses d'eaux souterraines.

La précision des mesures est centimétrique pour les niveaux de nappe et de l'ordre de 5% pour ce qui concerne les débits de sources. Cette précision est suffisante pour suivre les évolutions de l'état quantitatif des masses d'eaux souterraines.

3.8. Bases de données

Toutes les données de niveaux de nappes sont stockées, consultables et téléchargeables dans la base de données nationale ADES du BRGM :

<http://www.ades.eaufrance.fr/>

Pour ce qui concerne les sources, les données descriptives des stations et les données hydrométriques correspondantes sont conservées dans la banque hydro pour les cours d'eau :

<http://www.hydro.eaufrance.fr/>

4. PROGRAMME DE CONTROLE DE SURVEILLANCE DE L'ETAT CHIMIQUE DES EAUX SOUTERRAINES

4.1. Méthodologie générale

Le contrôle de surveillance de l'état chimique des eaux de souterraines du bassin Rhône-Méditerranée est défini au regard des recommandations de l'arrêté Surveillance 2015.

Il est établi afin :

- de compléter et valider la procédure d'analyse d'incidence des activités humaines réalisée (état des lieux) ;
- de fournir des informations pour l'évaluation des tendances à long terme dues aux changements des conditions naturelles et aux activités humaines ;
- de spécifier les contrôles opérationnels et les futurs programmes de surveillance.

La densité des points dépend du type d'aquifère (sédimentaire, alluvial, socle...) et de la nature des écoulements (libres, captifs, semi-captifs, karstiques).

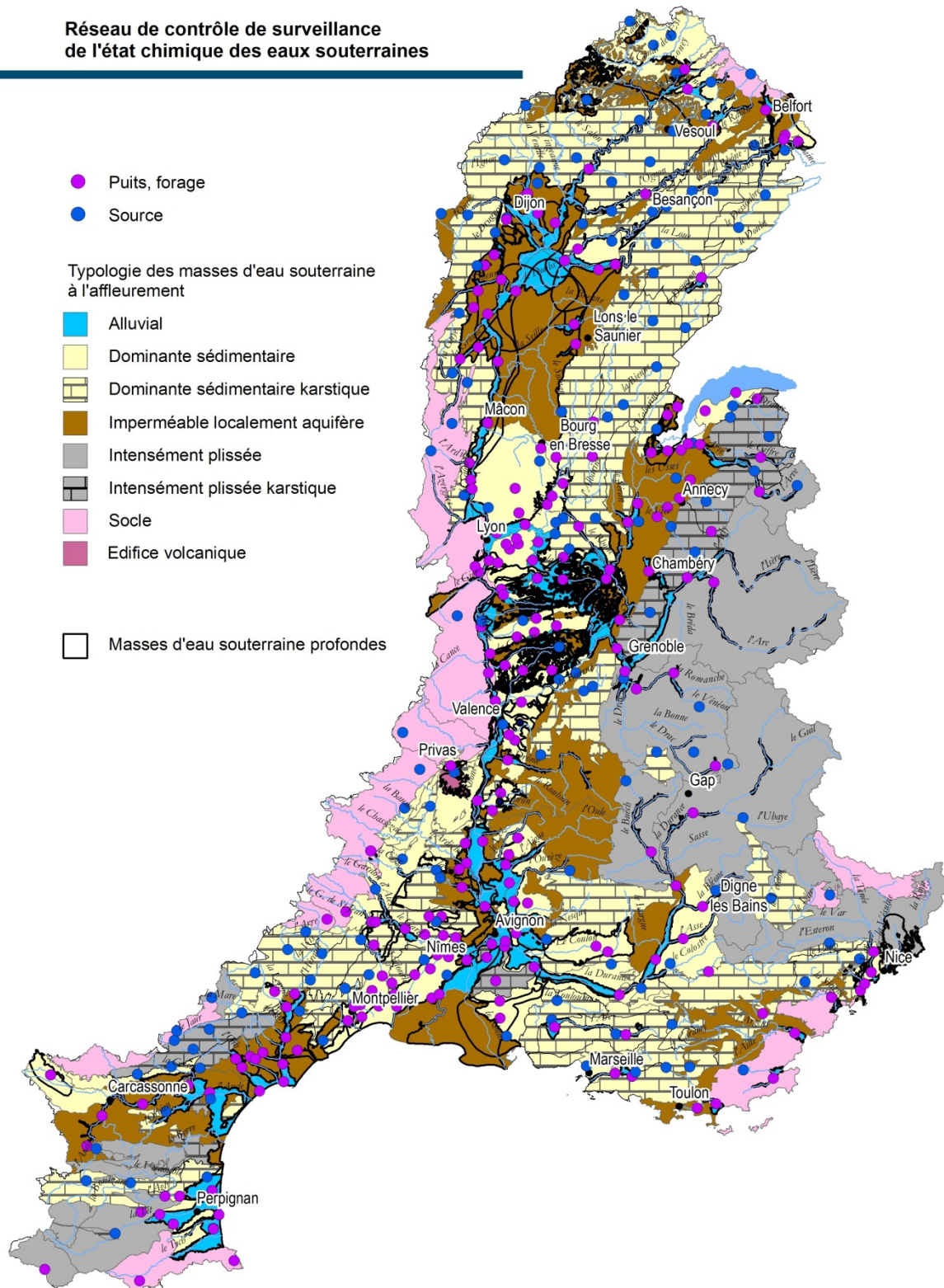
TYPE DE LA MASSE D'EAU SOUTERRAINE			Valeurs guides de DENSITÉ minimale* (nombre de points/km ²)	
Classes de masses d'eau souterraine	Nature des écoulements			
Dominante sédimentaire non alluviale (DS)	Libre(s) et captif dissociés	Entièrement libre (EL)	Avec présence de karstification	1/500
			Sans présence de karstification	1/500
		Entièrement captif (EC)		1/3000
	Libre(s) et captif associés	Une ou des partie(s) libre(s) et une ou des partie(s) captive(s), les écoulements sont majoritairement captifs MC)		1/3000
		Une ou des partie(s) libre(s) et une ou des partie(s) captive(s), les écoulements sont majoritairement libres (ML)		1/500
Alluvial (A)			1/500	
Socle (S)			1/3500	
Edifice volcanique (EV)			1/3500	
Système hydraulique composite propre aux zones intensément plissées de montagne (IP)			1/3500	
Système imperméable localement aquifère (IL)			Au cas par cas en tenant compte des connaissances sur le fonctionnement hydrodynamique du système.	
* Les densités indicatives données dans le tableau ci-dessus peuvent être toutefois diminuées sur la base des connaissances techniques et des avis d'experts argumentés, si cette diminution n'influe pas sur le niveau de connaissance de l'état de la masse d'eau.				

Tableau des densités minimales pour le RCS état chimique eaux souterraines

Les sites d'évaluation sont répartis afin de fournir une image globale et cohérente de l'état chimique général des eaux souterraines du bassin. Ils sont donc représentatifs des diverses situations rencontrées sur le bassin. Le nombre de sites est de 370.

4.2. Carte des sites

Réseau de contrôle de surveillance de l'état chimique des eaux souterraines



4.3. Liste des sites

La liste des sites d'évaluation est donnée au chapitre 10.7

4.4. Date de début des contrôles

La majorité des stations du contrôle de surveillance faisaient déjà l'objet d'un suivi pendant le plan de gestion précédent. La révision du référentiel des masses d'eau souterraines a conduit à la création de 44 nouvelles stations. L'ensemble de ces stations ont été suivies par anticipation, à partir de janvier 2015.

4.5. Liste des paramètres faisant l'objet des contrôles

La liste des paramètres pour le contrôle de surveillance de l'état chimique des eaux souterraine est celle de l'annexe VIII de l'arrêté Surveillance 2015.

On distingue trois types d'analyses correspondant à des groupes de paramètres différents :

Analyse régulière (une à deux fois par an) : les 52 paramètres concernés sont mesurés sur tous les points du RCS deux fois par an pour les nappes libres (hautes eaux / basses eaux) et au minimum une fois par an pour les nappes captives ;

Physico-chimie in situ	T°C, pH, Cond, O2 dissous, Taux de saturation O2, RedOx, Turbidité
Ions majeurs/éléments nutritifs	HCO ₃ ⁻ , CO ₃ ²⁻ , NH ₄ ⁺ , Cl ⁻ , SO ₄ ²⁻ , NO ₂ ⁻ , NO ₃ ⁻ , SiO ₃ ²⁻ , P total, K ⁺ , Mg ²⁺ , Ca ²⁺ , Na ⁺ , Fe, Mn, Cl total si chloration à la crépine, PO ₄ ²⁻ , C organique, F ⁻ , TAC
25 micropolluants*	6 produits phytosanitaires et 8 produits de dégradation 11 autres micropolluants organiques
* le suivi de ces paramètres peut passer en analyse photographique sur les points du RCS soumis à aucune pression et sur lesquels aucun micropolluant n'a été quantifié.	

Analyse photographique : les 175 paramètres concernés sont mesurés sur tous les points du RCS une année par cycle de gestion, deux fois dans l'année pour les nappes libres (hautes eaux / basses eaux) et au minimum une fois pour les nappes captives ;

18 micropolluants minéraux	Métaux, métalloïdes et autres éléments minéraux
96 produits phytosanitaires	Aldéhydes et cétones, carbamates, organophosphorés, organochlorés, triazines et métabolites, urées et métabolites, autres
38 micropolluants organiques (hors phytosanitaires) + paramètres spécifiques bassin visés à l'article 6.6	Dioxines, furanes, HAP, COHV, THM, BTEX, HC, chlorophénols et composés phénoliques, amines, nitriles, phtalates, PBDE, PBB
23 substances pharmaceutiques et stimulants	

Analyse intermédiaire : sur 25% des points du RCS, 55 paramètres de la liste des paramètres de la campagne photographique sont mesurés une deuxième fois par plan de gestion, deux fois dans l'année pour les nappes libres (hautes eaux / basses eaux) et au minimum une fois pour les nappes captives.

11 micropolluants minéraux	Métaux, métalloïdes et autres éléments minéraux
29 produits phytosanitaires	Carbamates, organophosphorés, organochlorés, triazines et métabolites, urées et métabolites, autres
4 micropolluants organiques (hors phytosanitaires)	Phtalates, BTEX, bisphenol S
11 substances pharmaceutiques	

4.6. Tableau de synthèse

Groupe de paramètres		Nombre de sites	Fréquence de prélèvement
Analyse régulière	Physico-chimie in situ	370	2 prélèvements par an
	Ions majeurs/éléments nutritifs	370	2 prélèvements par an
	Micropolluants	150	2 prélèvements par an
Analyse photographique		370	2 prélèvements sur 1 année une fois tous les 6ans
Analyse intermédiaire		95	2 prélèvements sur 1 année une fois tous les 6ans

4.7. Niveau de confiance et la précision des résultats

Pour le contrôle de surveillance, les 370 sites du bassin Rhône-Méditerranée permettent d'atteindre un bon niveau de représentativité typologique et spatiale.

Les processus de production, de contrôle et de gestion informatiques des paramètres suivi sur les stations de mesures du programme de surveillance s'inscrivent dans la qualification ISO 9001 de l'Agence de l'eau.

4.8. Bases de données

Toutes les données sont stockées, consultables et téléchargeables dans la base de données nationale ADES du BRGM :

<http://www.ades.eaufrance.fr/>

5. PROGRAMMES DE CONTROLE OPERATIONNEL DES EAUX DE SURFACE

Des contrôles opérationnels sont effectués pour toutes les masses d'eau qui sont identifiées comme risquant de ne pas répondre à leurs objectifs environnementaux mentionnés au IV de l'article L. 212-1 du code de l'environnement sur la base de l'étude d'incidence effectuée en application du point I (2°, d) de l'article R. 212-3 du code de l'environnement ou d'un contrôle de surveillance, et pour les masses d'eau dans lesquelles sont rejetées des substances de la liste de substances prioritaires.

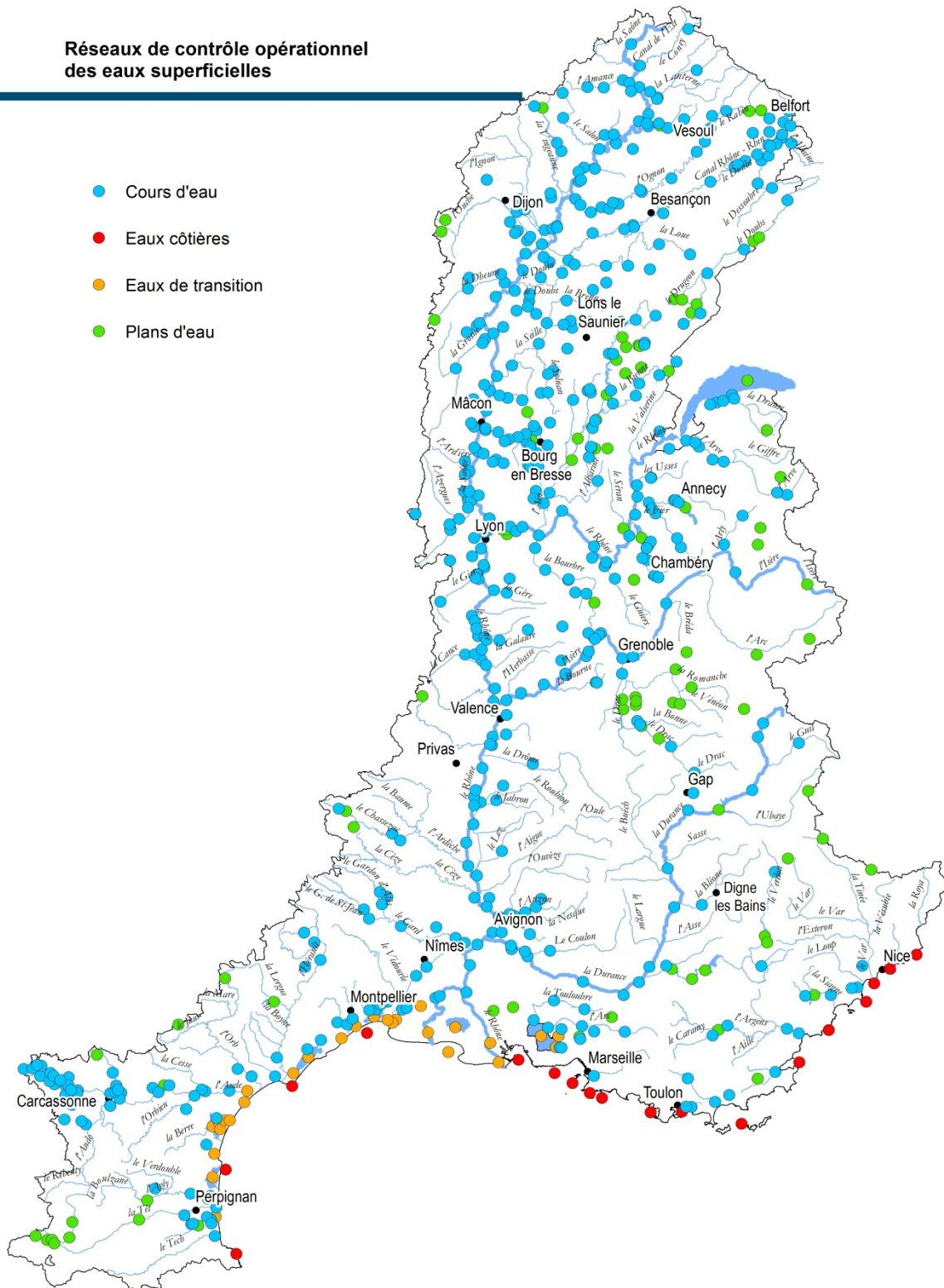
5.1. Programme de contrôle opérationnel des Cours d'eau

5.1.1. Méthodologie générale

Pour les cours d'eau, 505 stations sont concernées par ce contrôle, dont 200 appartiennent également au réseau de contrôle de surveillance.

5.1.2. Carte des sites

Réseaux de contrôle opérationnel des eaux superficielles



5.1.3. Liste des sites

La liste complète est donnée au paragraphe 10.2

5.1.4. Date de début des contrôles

Les contrôles débiteront le 1^{er} janvier 2016, date conforme à l'article 11 de l'arrêté du 7 août 2015.

5.1.5. Liste des paramètres faisant l'objet des contrôles

Leur sélection suivant le type de pression identifié, ainsi que la fréquence du contrôle est conforme à l'annexe 10 de l'arrêté Surveillance 2015.

5.1.6. Tableau de synthèse

Eléments suivis	Fréquence minimum des contrôles	Nombre de sites concernés
BIOLOGIE		
Phytoplancton	2 fois par an tous les ans	14
Autre flore aquatique	3 ans	491
Invertébrés benthiques	3 ans	489
Poissons	3 ans	25
HYDROMORPHOLOGIE		
Continuité	6 ans	25
Hydrologie	Continu	25
Morphologie	6 ans	25
PHYSICO-CHIMIE		
Physico-chimie (paramètres généraux)	4 fois par an tous les ans	505
Substances de l'état chimique	1 mois	263

5.1.7. Niveau de confiance et précision des résultats

Les processus de production, de contrôle et de gestion des paramètres physicochimiques et biologiques suivis sur les stations de mesure du programme de surveillance s'inscrivent dans la certification ISO 9001 de l'Agence de l'eau.

Les laboratoires d'hydrobiologie des DREAL du bassin Rhône-Méditerranée qui réalisent une partie des analyses hydrobiologiques sont accrédités selon la norme NF EN ISO/CEI 17025 pour les éléments de qualité biologiques suivis et agréés par le ministère chargé de l'environnement.

La qualité des analyses hydrobiologiques réalisées par les prestataires externes de l'Agence de l'eau fait l'objet de procédures de suivi et de conseil assurées par les laboratoires d'hydrobiologie des DREAL du bassin Rhône-Méditerranée.

Le contrôle des éléments de qualité poissons et hydromorphologiques est effectué par l'ONEMA.

5.1.8. Bases de données

Les résultats analytiques relatifs aux éléments de qualité physico-chimiques et biologiques hors poissons sont stockés dans la base de données QE de l'Agence de l'eau et consultables sur le site Internet du bassin : <http://www.eau-rhône-méditerranée.fr>

Dans l'attente de la banque nationale des eaux de surface, les données des inventaires biologiques (hors poissons) sont bancarisées par l'Agence de l'eau et les DREAL sur un serveur de fichiers partagé du système d'information sur l'eau du bassin.

Les données relatives aux éléments de qualité poissons sont disponibles sur le site <http://www.data.eaufrance.fr/>.

Les données relatives aux éléments de qualité hydromorphologiques sont disponibles sur demande auprès de l'ONEMA.

5.2. Programme de contrôle opérationnel des plans d'eau

5.2.1. Méthodologie générale

Pour les plans d'eau, 51 masses d'eau sont concernées par ce contrôle, dont 22 appartiennent également au réseau de contrôle de surveillance.

5.2.2. Carte des sites

La carte des sites est donnée ci-dessus au paragraphe 5.1.2

5.2.3. Liste des sites

La liste complète est donnée au paragraphe 10.3

5.2.4. Date de début des contrôles

Les contrôles débiteront le 1^{er} janvier 2016.

5.2.5. Liste des paramètres faisant l'objet des contrôles

Les paramètres suivis sont ceux définis par l'arrêté Surveillance 2015 et concernent des éléments de qualité biologiques, physico-chimiques, chimiques, et hydromorphologiques.

Leur sélection suivant le type de pression identifié, ainsi que la fréquence du contrôle est conforme à l'annexe 10 de l'arrêté Surveillance 2015.

5.2.6. Tableau de synthèse

Éléments suivis	Fréquence minimum des contrôles	Nombre de sites concernés
BIOLOGIE		
Phytoplancton	4 fois par an tous les 3 ans	51
Autre flore aquatique	3 ans	21
Invertébrés benthiques	3 ans	51
Poissons	3 ans	22
HYDROMORPHOLOGIE		
Hydrologie	1 mois	-
Morphologie	6 ans	22
PHYSICO-CHIMIE		
Physico-chimie (paramètres généraux)	4 fois par an tous les 3 ans	51
Substances de l'état chimique	4 fois par an tous les 3 ans	44

5.2.7. Niveau de confiance et précision des résultats

Les processus de production, de contrôle et de gestion des paramètres physicochimiques et biologiques suivis sur les stations de mesure du programme de surveillance s'inscrivent dans la certification ISO 9001 de l'Agence de l'eau.

Le contrôle des éléments de qualité poissons et hydromorphologiques est effectué par l'ONEMA, référent dans ces domaines.

5.2.8. Bases de données

Les résultats analytiques relatifs aux éléments de qualité physico-chimiques et biologiques hors poissons sont stockés dans la base de données QE de l'Agence de l'eau et consultables sur le site Internet du bassin :

<http://www.eau-rhone-mediterranee.fr>

Les données relatives aux éléments de qualité poissons sont disponibles sur le site <http://www.data.eaufrance.fr/>.

Les données relatives aux éléments de qualité hydromorphologiques sont disponibles sur demande auprès de l'ONEMA.

5.3. Programme de contrôle opérationnel des eaux de transition

5.3.1. Méthodologie générale

Pour les eaux de transition d'eau, 20 masses d'eau sont concernées par ce contrôle, dont 9 appartiennent également au réseau de contrôle de surveillance.

5.3.2. Carte des sites

La carte des sites est donnée ci-dessus au paragraphe 5.1.2

5.3.3. Liste des sites

La liste complète est donnée au paragraphe 10.4

5.3.4. Date de début des contrôles

Les contrôles débuteront le 1^{er} janvier 2016.

5.3.5. Liste des paramètres faisant l'objet des contrôles

Leur sélection suivant le type de pression identifié, ainsi que la fréquence du contrôle est conforme à l'annexe 10 de l'arrêté Surveillance 2015.

5.3.6. Tableau de synthèse

Éléments suivis	Fréquence minimum des contrôles	Nombre de sites concernés
BIOLOGIE		
Phytoplancton	6 mois	20
Autre flore aquatique	3 ans	19
Invertébrés benthiques	3 ans	7
Poissons	3 ans	-
HYDROMORPHOLOGIE		
Continuité		20
Hydrologie		20
Morphologie	6 ans	20
PHYSICO-CHIMIE		
Physico-chimie (paramètres généraux)	3 mois	20
Substances de l'état chimique	1 mois	20

5.3.7. Niveau de confiance et précision des résultats

Les processus de production, de contrôle et de gestion des paramètres suivis sur les stations de mesure du programme de surveillance s'inscrivent dans la certification ISO 9001 de l'IFREMER.

5.3.8. Bases de données

Toutes les données sont stockées dans la base de données nationale Quadrigé2 d'IFREMER et accessibles via les liens suivants :

http://envlit.IFREMER.fr/resultats/base_de_donnees_quadrigé/presentation

http://envlit.IFREMER.fr/surveillance/directive_cadre_sur_l_eau_dce/la_dce_par_bassin/bassins_rhone_mediterranee_et_corse/fr

5.4. Programme de contrôle opérationnel des eaux côtières

5.4.1. Méthodologie générale

Pour les eaux côtières d'eau, 10 masses d'eau sont concernées par ce contrôle, dont 7 appartiennent également au réseau de contrôle de surveillance.

5.4.2. Carte des sites

La carte des sites est donnée ci-dessus au paragraphe 5.1.2

5.4.3. Liste des sites

La liste complète est donnée au paragraphe 10.5

5.4.4. Date de début des contrôles

Les contrôles débuteront le 1^{er} janvier 2016.

5.4.5. Liste des paramètres faisant l'objet des contrôles

Leur sélection suivant le type de pression identifié, ainsi que la fréquence du contrôle est conforme à l'annexe 10 de l'arrêté Surveillance 2015.

5.4.6. Tableau de synthèse

Eléments suivis	Fréquence minimum des contrôles	Nombre de sites concernés
BIOLOGIE		
Phytoplancton	6 mois	8
Autre flore aquatique	3 ans	9
Invertébrés benthiques	3 ans	7
Poissons	Non défini	-
HYDROMORPHOLOGIE		
Continuité	-	-
Hydrologie	-	-
Morphologie	6 ans	7
PHYSICO-CHIMIE		
Physico-chimie (paramètres généraux)	3 mois	7
Substances de l'état chimique	1 mois	7

5.4.7. Niveau de confiance et précision des résultats

Les processus de production, de contrôle et de gestion des paramètres suivis sur les stations de mesure du programme de surveillance s'inscrivent dans la certification ISO 9001 de l'IFREMER.

5.4.8. Bases de données

Toutes les données sont stockées dans la base de données nationale Quadri2 d'IFREMER et accessibles via les liens suivants :

[http://envlit.IFREMER.fr/resultats/base de donnees quadri2/presentation](http://envlit.IFREMER.fr/resultats/base_de_donnees_quadri2/presentation)

http://envlit.IFREMER.fr/surveillance/directive_cadre_sur_l_eau_dce/la_dce_par_bassin/bassins_rhone_mediterranee_et_corse/fr

6. PROGRAMME DE CONTROLE OPERATIONNEL DE L'ETAT CHIMIQUE DES EAUX SOUTERRAINES

6.1. Méthodologie générale

Le contrôle opérationnel de l'état chimique des eaux de souterraines du bassin Rhône-Méditerranée est mis en œuvre sur toutes les masses d'eau identifiées comme risquant de ne pas atteindre les objectifs environnementaux mentionnés au IV de l'article L. 2121 du code de l'environnement. Il est défini au regard des recommandations de l'arrêté Surveillance 2015.

Il a pour objectifs :

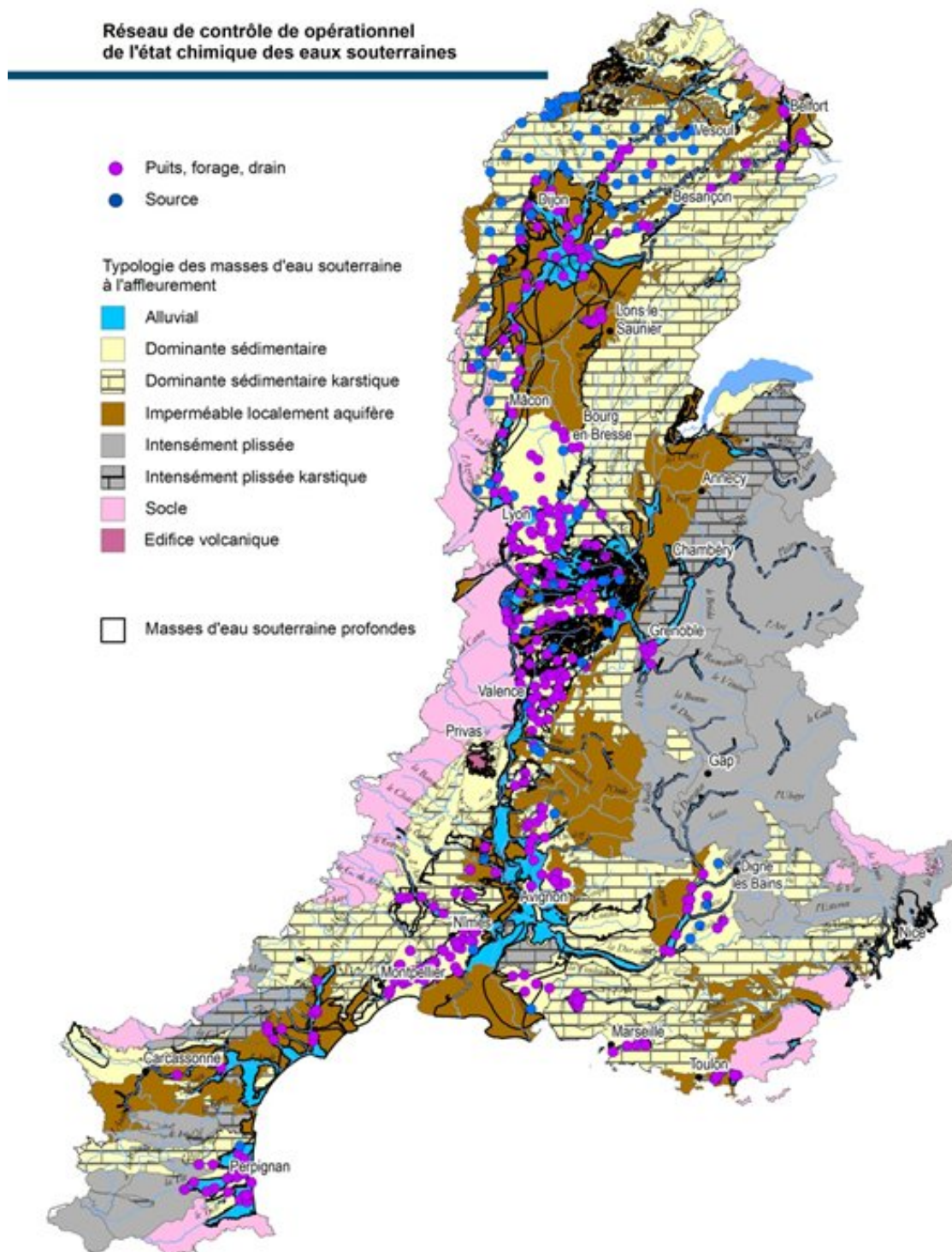
- d'établir l'état chimique de toutes les masses d'eau ou groupes de masses d'eau souterraine recensées comme courant un risque ;
- d'établir la présence de toute tendance à la hausse à long terme de la concentration d'un quelconque polluant suite à l'activité anthropogénique ;
- d'évaluer les changements de l'état des masses d'eau suite aux programmes d'actions qui pourront être menés pour l'atteinte du bon état.

Le principe général a été de sélectionner, pour chaque masse d'eau souterraine à risque de non atteinte des objectifs environnementaux :

- des sites du réseau de contrôle de surveillance concernés (120 au total)
- et des sites complémentaires (331 au total) judicieusement choisis pour représenter les pressions globales exercées sur les masses d'eau considérées et la ressource effectivement disponible et/ou exploitée (prise en compte du contexte hydrogéologique local, de la vulnérabilité, de l'occupation des sols et de la qualité globale des eaux souterraines),

portant ainsi le nombre total de sites d'évaluation à 451.

6.2. Carte des sites



6.3. Liste des sites

La liste des sites d'évaluation est donnée au chapitre 10.7

6.4. Date de début des contrôles

La majorité des sites d'évaluation du contrôle opérationnel faisaient déjà l'objet d'un suivi pendant le plan de gestion précédent.

La réévaluation par masse d'eau souterraine du RNAOE et des pressions à l'origine du risque a conduit à la création de 57 nouveaux sites et l'intégration des points de suivi du réseau Directive Nitrates a eu pour conséquence l'ajout de 95 sites supplémentaires.

La majorité de ces stations a été suivi par anticipation, à partir de janvier 2015.

6.5. Liste des paramètres faisant l'objet des contrôles

Le contrôle opérationnel de l'état chimique consiste en la surveillance des seuls paramètres qui sont responsables du RNAOE. Dans le bassin Rhône-Méditerranée, il s'agit principalement des nitrates et des pesticides et dans une moindre mesure, d'autres micropolluants hors pesticides (BTEX et dérivés, COHV, HC).

Les paramètres physico-chimiques de l'analyse régulière du RCS sont également systématiquement suivis.

Sur le bassin Rhône-Méditerranée, la fréquence de prélèvement est de quatre fois par an pour tous les sites d'évaluation.

6.6. Tableau de synthèse

Groupe de paramètres	Nombre de sites	Fréquence de prélèvement
Physico-chimie de l'analyse régulière RCS (dont nitrates)	451	4 prélèvements par an
Pesticides	323	4 prél. par an
Micropolluants hors pesticides*	60	4 prél. par an
* a minima les paramètres spécifiques bassin : benzène, toluène, ethylbenzène, xylène, chlorure de vinyle, trichloroéthylène, tétrachloroéthylène, dichloréthylène-1,2, dichloroéthane-1,2, tétrachlorure de carbone, hexachlorobutadiène, dichloropropane-1,2, benzo(a)pyrène, HC dissous, mercure		

6.7. Niveau de confiance et de précision des résultats

Pour le contrôle opérationnel, les 451 sites du bassin Rhône-Méditerranée permettent d'atteindre un bon niveau de représentativité typologique et spatiale pour les 57 masses d'eau souterraine en RNAOE qualité.

Les processus de production, de contrôle et de gestion informatiques des paramètres suivi sur les stations de mesures du programme de surveillance s'inscrivent dans la qualification ISO 9001 de l'Agence de l'eau.

6.8. Bases de données

Toutes les données sont stockées dans la base de données nationale ADES du BRGM : <http://www.ades.eaufrance.fr/> .

7. PROGRAMME DE CONTROLE D'ENQUETE

Un programme de contrôles d'enquête est établi afin d'effectuer des contrôles sur des masses d'eau de surface dès que l'une des conditions suivantes le justifie :

1. La raison de tout excédent est inconnue ;
2. Le contrôle de surveillance indique que les objectifs environnementaux mentionnés au IV de l'article L. 212-1 du code de l'environnement ne seront vraisemblablement pas atteints pour une masse d'eau et qu'un contrôle opérationnel n'a pas encore été établi, ce afin de déterminer les raisons de non atteinte des objectifs ;
3. Pour déterminer l'ampleur et l'incidence de pollutions accidentelles.

Ces contrôles apportent les informations nécessaires à l'établissement d'un programme de mesures en vue de la réalisation des objectifs environnementaux et des mesures spécifiques nécessaires pour remédier aux effets d'une pollution accidentelle.

L'état de Contrôle d'enquête est transitoire. Pour une situation donnée, on sort nécessairement de la phase de contrôle d'enquête :

- soit en constatant que la masse d'eau a recouvré son état initial ;
- soit en ayant fait intégrer la ou les stations de contrôle dans le contrôle opérationnel et en ayant ajouté au Programme de mesure du SDAGE, les actions nécessaires pour que la masse d'eau atteigne l'objectif d'état qui lui avait été affecté dans le SDAGE. Dans le cas de dégradation importante, il n'est pas à exclure que le recours à une dérogation soit nécessaire.

Toutefois, le label « contrôle d'enquête » reste le temps du plan de gestion. Il ne devient contrôle opérationnel qu'au moment du changement de plan de gestion, si la ou les masses d'eau concernées sont confirmées comme risquant de ne pas atteindre le bon état

7.1. Objectifs du contrôle d'enquête

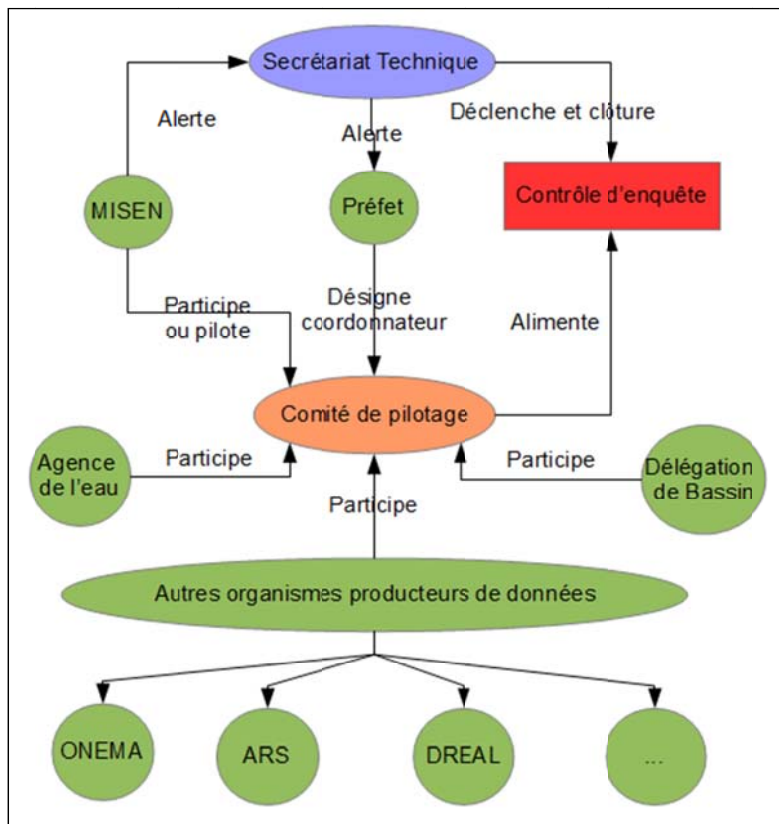
Dans les cas **1 (cas d'un excédent dont l'origine est inconnue)** et **2 (cas de non atteinte des objectifs environnementaux)**, le contrôle d'enquête permet de déterminer l'origine de l'excédent ou la cause de dégradation et de déterminer les mesures à mettre en œuvre pour y remédier. Il prend fin lorsque la (les) pression(s) est (sont) identifiée(s), et lorsque les actions à mettre en œuvre pour la (les) réduire sont définies.

Dans le cas **3 (pollution accidentelle)** le contrôle d'enquête doit permettre « *d'identifier et caractériser les pollutions (...) et définir les mesures pertinentes à mettre en œuvre pour remédier aux effets de la pollution* ». Les mesures issues du contrôle d'enquête doivent permettre de remédier aux effets durables de cette pollution et de prévenir la survenance de pollutions similaires.

Ces mesures ne doivent pas être confondues avec les mesures de gestion mises en œuvre au moment du constat de la pollution afin de limiter ses effets. Dans le cadre de la gestion d'une pollution accidentelle, les services peuvent en effet être amenés à mettre en place des mesures de gestion **immédiate** permettant de **limiter la pollution**. Cela n'a pas de conséquence sur le déploiement ou non d'un contrôle d'enquête. En effet, ce dernier vise à instaurer des mesures permettant de **réduire les effets** de cette pollution dans la durée, une fois les mesures de gestion de crise réalisées. Par exemple suite à un déversement de toxiques dans un cours d'eau la mesure de gestion de crise est de stopper le rejet. Il revient ensuite au Secrétariat technique SDAGE du bassin (SecTec) de juger du caractère important de cet événement pour éventuellement déclencher un contrôle d'enquête.

7.2. Rôle des acteurs au sein du contrôle d'enquête

Les acteurs du contrôle d'enquête sont nombreux et il convient d'assurer une bonne coordination entre chacun.



Organisation des acteurs du contrôle d'enquête

La MISEN, animée par la DDT, constate les anomalies ou est alerté d'une anomalie par un autre organisme (Agence de l'eau, ARS, DREAL, ONEMA, Conseils régionaux, Conseils généraux, structures locales de gestion, service d'épuration civile...). Elle procède à une évaluation de la situation puis si nécessaire alerte le secrétariat technique pour déclencher le contrôle d'enquête. Par la suite, elle participe au suivi du contrôle d'enquête ou en assure la coordination. La MISEN est également en charge du suivi administratif et éventuellement pénal du dossier, ainsi que de la saisie des actions dans l'outil de suivi du programme de mesures.

Le secrétariat technique de bassin (SecTec) réunit l'Agence de l'eau, la DREAL de bassin et l'ONEMA. Il décide de déclencher le contrôle d'enquête. Il alerte le préfet et lui propose de désigner un coordonnateur (en fonction de l'échelle d'intervention). Puis, il valide le contenu du contrôle d'enquête ainsi qu'en fin, la décision de clôture.

Un comité de pilotage est constitué si nécessaire. L'animation de ce comité revient, en fonction de l'échelle du contrôle d'enquête, à la délégation de bassin (exemple de la pollution par les PCB), à la région (DREAL) ou à la MISEN.

Le coordonnateur anime le **comité de pilotage** et s'assure de la collecte des informations. Il identifie avec le comité de pilotage les études et investigations à réaliser ainsi que les maîtres d'ouvrage de celles-ci et les montages financiers appropriés.

La délégation de bassin participe au suivi du contrôle d'enquête (coordination en fonction de l'échelle). Elle gère et signe les échanges entre la MISEN et le SecTec.

La DREAL s'assure du retour à la normale des paramètres hydrobio et participe au suivi du contrôle d'enquête ou en assure la coordination. Le laboratoire d'hydrobiologie assure la production et la qualification des données d'état écologique, la mise au point des méthodes et outils en hydrobiologie et l'interprétation et la valorisation des données d'état écologique (extrait de la circulaire du 31 décembre 2012 relative à l'organisation des laboratoires d'hydrobiologie en DREAL).

L'Unité territoriale Rhône-Saône de la DREAL Rhône-Alpes (UTRS) qui a en charge la police de l'eau de l'axe Rhône-Saône et est particulièrement concernée en cas de pollution de ces cours d'eau.

L'agence de l'eau est responsable de la production des données pour le bon déroulement du contrôle d'enquête, en s'appuyant sur les opérateurs DREAL et ONEMA, conformément aux dispositions de l'arrêté SNDE du 26 juillet 2010. Elle participe également au comité de pilotage mis en place.

L'ONEMA qui a en charge la police de l'eau et est généralement directement impliquée par les services de sécurité civile en cas de pollution accidentelle.

Divers **producteurs de données** peuvent être à l'origine de l'identification d'un problème pouvant donner lieu à contrôle d'enquête. Ils sont par ailleurs sollicités par le comité de pilotage (Agence de l'eau, ARS, DREAL, ONEMA, Conseils régionaux, Conseils généraux, structures locales de gestion...).

7.3. Cas d'une pollution accidentelle

La partie qui suit ne concerne que le cas 3 d'une pollution accidentelle.

7.3.1. Critères conduisant à déclencher le contrôle d'enquête

Le déclenchement du contrôle d'enquête doit se faire sur la base de critères objectifs et transposables d'une région à l'autre. Ces critères devront être examinés par les services en charge de la police de l'eau :

- au moment du constat de la pollution accidentelle (qualification de l'évènement de pollution) ;
- et après la crise (qualification de la nature du milieu récepteur et de l'impact de la pollution).

Le travail s'effectue donc en deux temps :

- Tout d'abord une qualification de l'évènement de pollution accidentelle permettra éventuellement d'éliminer d'office certains cas.
- Puis en fonction du score obtenu pour la qualification de l'évènement accidentel, une qualification plus poussée du contexte devra être réalisée pour évaluer la nature du milieu récepteur et l'impact de la pollution et dans le but de juger de la pertinence de faire remonter au SecTec une proposition de contrôle d'enquête.

Les grilles ci-dessous détaillent les critères à étudier ainsi que le score à appliquer pour chacun de ces deux étapes de qualification de la pollution accidentelles.

Pour les critères liés au type de polluant et à la mortalité piscicole, le score le plus déclassant est utilisé. La note peut aller jusqu'à un maximum de 15.

Dans le cas d'une note supérieure à 5, il convient d'évaluer le contexte pour décider de proposer ou pas un contrôle d'enquête. En dessous de cette note, il n'est pas nécessaire de mettre en place un éventuel contrôle d'enquête.

A - Qualification de l'évènement de pollution accidentelle

Catégorie du critère	Description du critère	Grille de scores			Éléments permettant de renseigner le critère	Note Max
		1	2	3		
Type de pollution	Surcharge organique		X			Utilisation du score le plus déclassant
	hydrocarbure		léger	lourd	léger = flotte, reste en surface / lourd = atteint le sédiment	
	toxiques	Ordinaire	Substances toxiques autorisées	SDP	Ordinaire = acide, base, détergent / SDP = Substances dangereuses prioritaires - cf liste	
	thermique		X		guide du préleveur (directive de 78) écart amont : aval du rejet 1,5°C pour les eaux salmonicoles et 3°C pour les autres eaux.	
	déchet solide	MES Fines (diamètre < 0,2mm)	Boues, sables et déchets inertes fort pouvoir comaltant	Matériaux non inertes potentiellement chargé en matériaux toxiques	Guide du préleveur : on considère qu'une vigilance est souhaitée si MES> 30mg/L (valeur guide pour maintenir le bon état du milieu) Seq'eau : valeur de la classe "rouge" pour la biologie à partir de 150 mg/L (valeurs différentes selon l'usage)	
	Radioactivité			X		
	Cumul			> 3 types de polluant		
					3	

A - Qualification de l'évènement de pollution accidentelle (suite)

Catégorie du critère (suite)	Description du critère	Grille de scores			Éléments permettant de renseigner le critère		Note Max
Mortalité piscicole	Abondance de poissons affectés	inconnu	faible	fort	en fonction du peuplement normal	Utilisation du score le plus déclassant	3
	Diversité des espèces affectées en cas de mortalité piscicole	1 seule espèce dans un cours d'eau à forte diversité naturelle	2 à 3	4 et + / dans un cours d'eau à forte diversité naturelle ou 1 seule espèce dans un cours d'eau à faible diversité naturelle	Prise en compte de la diversité naturelle du cours d'eau impacté		
	linéaire impacté / étendue du problème	ponctuel (quelques dizaines de mètres)	limité	étendu (dépassé la jonction avec un cours d'eau de rang égal)	en proportion de la taille de la ME si fort transit sédimentaire => dispersion plus importante de la pollution		3
	réurrence du problème		X	XX	basculer en 5.1, c'est un excédent		3
	Durée prévisible de l'impact	<1 mois	<1 an	>1 an	Rmq : échelle utilisée pour aider le procureur à apprécier les enjeux et suites à donner lors des PV (doctrine ONEMA) 1, 5, >30 ans Si <1 mois => 0		3

B - Qualification des critères contextuel

Catégorie du critère	Description du critère	Grille de scores			Eléments permettant de renseigner le critère	Note Max
		1	2	3		
Ampleur de la pollution	Taille du cours d'eau (ordre de Strahler)	5 et +	3 à 4	1 à 2		3
	Nombre de masses d'eau impactées	1 cours d'eau non masse d'eau	1 masse d'eau	Plus d'1 masse d'eau		3
	Moyens de gestion	existence et mise en œuvre	absence		si pollution gérée - diminuée - circonscrite => moindre impact si on ne peut rien faire => impact plus important Rmq : si on aurait pu faire quelque chose mais que rien n'a été fait, on est dans le cas "absence" de la même manière que si on ne pouvait rien faire.	2
	Statut particulier de la ME	ME en bon état	ME en très bon état	Frayère, tête de BV, Rbio	0 si aucun de ces critères remplis	3
	Actions PDM déjà menées sur la ME	Effets non remis en cause ou pas d'actions concernant le problème	Impact moyen	impacts durables - report d'objectif		3

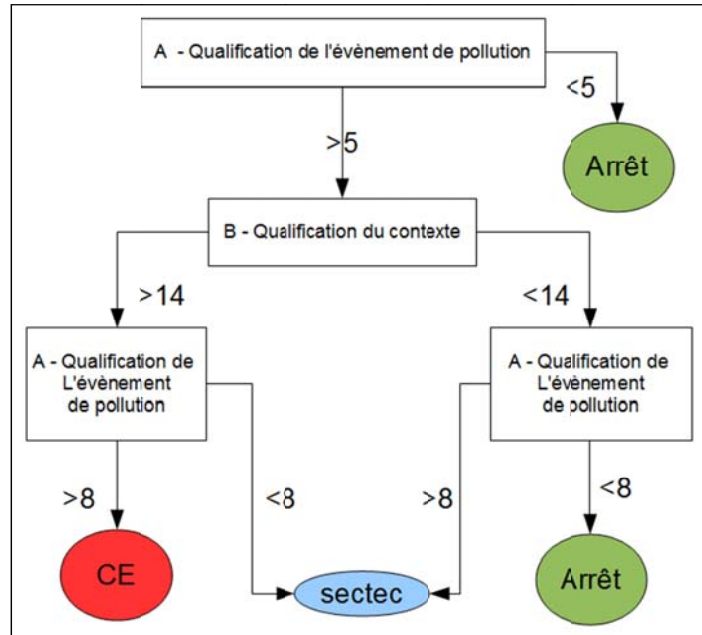
B - Qualification des critères contextuel (suite)

Catégorie du critère (suite)	Description du critère	Grille de scores			Éléments permettant de renseigner le critère	Note Max
Capacité auto-épuratoire du milieu	Conditions hydrologiques et capacité de dilution		étiage	étiage sévère	Bonne dilution - débiut moyen = 0	3
	Désoxygénation		X		déséquilibre en oxygène - compromet la récupération du milieu	2
	phénomène de stockage et bioaccumulation probable		temporaire	durable		3
	colmatage du fond		X		Si le fond est colmaté, les bactéries interstitielles ont disparu => diminution de la capacité auto-épuratoire	2
Impact sur activités et usages	Zones sensibles impactées			X	baignade, prélèvement, ... Utiliser le RZP A ne pas mentionner si le rattachement de la zone sensible ne concerne pas le type de pollution constaté	3
	Usage compromis	usage sans prise d'arrêt	Arrêté limitant un usage		Usage compromis sans prise d'arrêt (pêche perturbée, baignade déconseillée, abreuvement du bétail compromis, accès dangereux, conchyliculture...) ou existence d'un arrêté d'insalubrité communal	2
	Captage potentiellement concerné			Amont hydraulique d'un captage	La pollution peut impacter le captage (PPE, PPR, ...)	3

Les critères ci-dessus permettent d'attribuer une note pouvant aller jusqu'à 32.

7.3.2. Synthèse et interprétation

Une fois ces deux évaluations faites, l'évaluation est réalisée en fonction des scores des deux qualifications successives.



		Qualification de l'événement		
		Faible (≤ 5)	moyen ($5 < X \leq 8$)	Fort (> 8)
Contexte	Faible (< 14)	Evaluation du contexte non nécessaire – Pas de CE	Arrêt	SecTec
	Fort (> 14)		SecTec	CE

CE= Contrôle d'enquête

La MISEN peut décider de directement proposer un contrôle d'enquête (case rouge du tableau) ou bien de solliciter des éléments d'analyse complémentaires et des arbitrages pour étayer la décision (cases orange du tableau).

7.3.3. Décision d'un contrôle d'enquête

La MISEN saisit le SecTec sur la base d'un dossier constitué de la fiche de liaison renseignée (modèle ci-dessous en annexe) et de tout autre élément nécessaire.

Le SecTec examine l'opportunité de la mise en place d'un contrôle d'enquête, échange avec la MISEN et prend si nécessaire l'avis de personnes compétentes et motive sa décision dans la fiche de liaison. La décision peut prendre la forme d'un avis négatif, d'une demande d'informations complémentaires (des données ou diagnostics complémentaires peuvent être nécessaires), d'un avis positif.

7.3.4. Articulation avec la cellule post-accidentelle

Par circulaire du 20 février 2012, il est demandé aux Préfets de zone de défense et de sécurité, ainsi qu'aux Préfets de région et de département d'initier à l'échelle régionale et/ou départementale une réflexion sur l'organisation à mettre en place pour la **gestion des impacts environnementaux et sanitaires d'événements d'origine technologique en situation post-accidentelle** avec les services de l'état concernés¹.

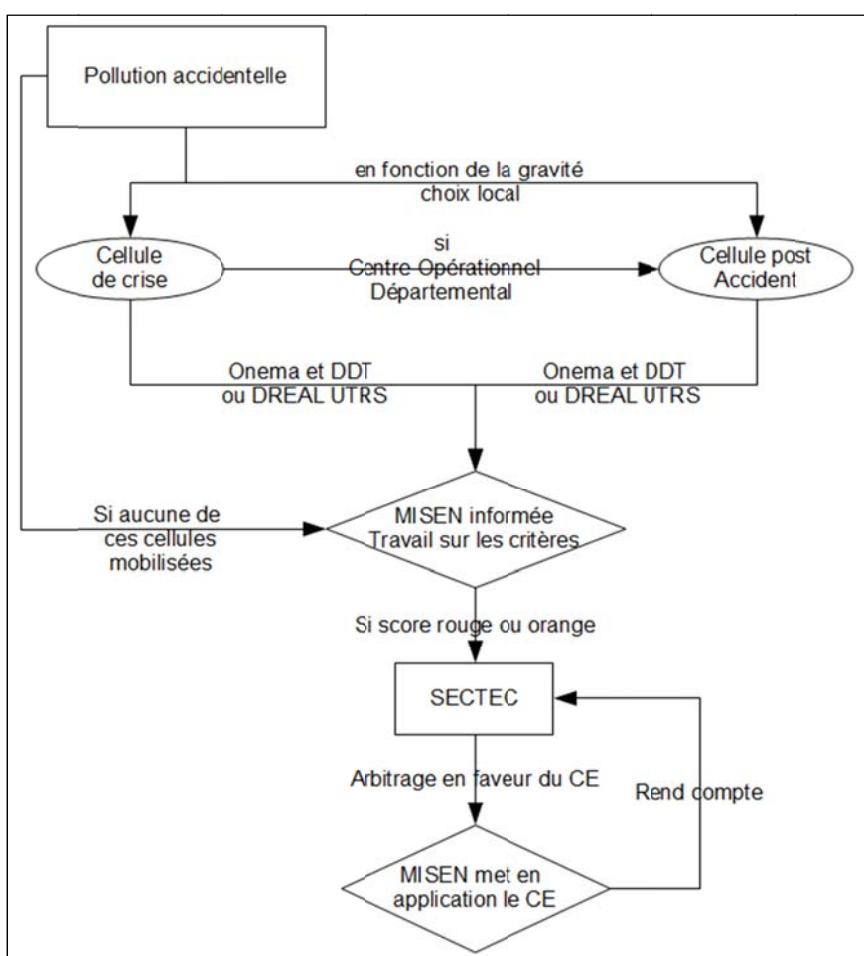
¹ En Rhône-Alpes, la déclinaison interservices se traduit par exemple par un projet de dispositif ORSEC départemental, qui a vocation à être rendu applicable dans chacun des 8 départements de Rhône-Alpes.

Il convient d'articuler le déclenchement d'un contrôle d'enquête avec l'organisation déjà mise en place dans le cadre d'une situation post-accidentelle.

La cellule post-accident assure dans un premier temps le relais avec la cellule de crise (COD) en recueillant l'information. Toutefois, le retour d'expériences montre que les conséquences environnementales les plus problématiques ne concernent pas de manière systématique les accidents ayant nécessité l'activation d'un COD.

La cellule post-accident peut donc être activée en l'absence de COD, dès la phase de suivi immédiat de l'accident.

Par ailleurs, la cellule post-accident peut être activée si des contaminations sont mises en lumière via les réseaux de surveillance de la qualité des milieux, les réseaux de surveillance des denrées alimentaires ou encore via les contrôles sanitaires des eaux destinées à la consommation humaine.



Organisation dans le cas d'une cellule de crise ou d'une cellule poste accidentelle.

Dans le cas de la mise en place d'une cellule post-accidentelle concernant les milieux aquatiques, il convient de veiller que les services suivants soient associés (attention car les cellules post-accident n'associent pas systématiquement l'UTRS ou l'ONEMA) :

- DDT - Service en charge de la police de l'eau
- ONEMA
- Dans le cas où la pollution impacterait l'axe Rhône-Saône, il convient d'associer également l'UTRS.

- Les personnes ainsi associées assureront le relais entre la cellule post-accidentelle et la MISEN.

7.4. Constitution du dossier « Contrôle d'enquête » tous cas confondus

L'annexe XIII de l'arrêté nationale Programme de surveillance liste les informations minimales à recueillir et à conserver par les bassins en vue du rapportage de chacun des contrôles d'enquêtes mis en œuvre :

- le type de contrôle d'enquête : contrôle d'enquête mis en œuvre pour cause d'excédent dont l'origine est inconnue, de non atteinte probable des objectifs, de pollution accidentelle, ou autres, à préciser ;
- un bref résumé illustrant la stratégie mis en œuvre et son fonctionnement dans le cadre de ce contrôle ;
- le nombre de sites suivis pour ce contrôle ainsi que leur code ;
- la date de démarrage et de fin des suivis ;
- les fréquences de contrôles ;
- les éléments de qualité suivis.

Toutefois ces informations ne permettent pas de retracer l'ensemble du contrôle d'enquête ni d'assurer la continuité de la connaissance du cas étudié, ce qui s'avère nécessaire à deux titres : correctement documenter un dossier qui peut dans certains cas nécessiter un suivi sur du moyen ou long terme, mais également être en mesure d'argumenter le dossier dans le cas d'un questionnement de la Commission européenne. Aussi, il est décidé que le SecTec élaborera, en s'appuyant sur les informations disponibles et des éléments mis à disposition par la MISEN, un dossier constitué comme suit.

7.4.1. Informations relatives à l'état de la masse d'eau et à l'identification des pressions en cause dans la dégradation de l'état

Détermination de l'état de la masse d'eau :

- avant l'identification du problème. Pour cela, il convient de distinguer 2 cas :
 - il existe une ou des station(s) de mesure issue(s) du réseau DCE ou d'une structure de gestion locale : informations sur la station et résultats des analyses réalisées ;
 - il n'existe pas de station de mesure. Dans ce cas, il convient de rechercher un point de référence (amont ou sur un milieu comparable) afin d'estimer l'état de la masse d'eau initiale à partir des pressions estimées et des cartes d'état du SDAGE et d'utiliser l'état des lieux le plus récent. Il est possible de créer un point s'il n'y a pas d'informations suffisantes.
- au cours du contrôle d'enquête, il va être nécessaire de mettre en place un suivi analytique afin de déterminer l'origine de l'excédent observé, du cas de non atteinte des objectifs environnementaux ou de la pollution accidentelle. Le suivi mis en place devra être décrit (stations, paramètres suivis, fréquences...) ainsi que les résultats de cette campagne d'analyse et l'interprétation de ces résultats. Ce suivi est celui qui relève officiellement du contrôle d'enquête.

- à l'issue du contrôle d'enquête, il convient de prévoir un suivi du milieu afin de vérifier l'effet des mesures mises en œuvre et le retour de la masse d'eau au bon état. En fonction du cas, il pourra s'agir soit de l'installation d'une station au titre du contrôle opérationnel, soit d'une analyse ponctuelle permettant de mettre en évidence que la masse d'eau a recouvré son état initial.

Concernant l'identification des pressions, des bilans / enquêtes et analyses pourront être déployées dans le but d'identifier le type et l'origine des pressions. Cette identification des pressions peut impliquer la mise en œuvre d'études poussées permettant de connaître l'origine des dysfonctionnements des milieux constatés. Dans ce cas, elles seront identifiées dans la liste des mesures à mettre en œuvre (voir paragraphe suivant).

7.4.2. Détail des mesures mises en œuvre

Le contrôle d'enquête doit, si nécessaire, préciser les mesures à mettre en œuvre afin de remédier aux impacts des pressions identifiées. Ces mesures devront être listées et décrites avec les éléments minimums suivants :

- maître d'ouvrage de la mesure ;
- description de la mesure ;
- détail des actions de la mesure ;
- modalités de contrôle de la mise en œuvre (service compétent) ;
- modalités de financement de la mesure ;
- suite à donner à la mesure (inscription dans le programme de mesure en cours de validité) ;
- état d'avancement de la mesure. Pour ce dernier élément, il conviendra d'intégrer les mesures issues du contrôle d'enquête dans l'outil de suivi du programme de mesures du bassin.
- suivi administratif.

Un dossier administratif du cas étudié devra également être constitué par la MISEN. Ce dossier a pour vocation de pouvoir retracer les événements et les décisions prises. Il devra contenir à minima les éléments suivants :

- argumentaire du secrétariat technique justifiant le déclenchement du contrôle d'enquête (concernant le cas des pollutions accidentelles, la fiche « accident » répond à ce besoin) ;
- ensemble des comptes-rendus officiels (réunions en préfecture, notes de présentation du dossier, réunion de comité de pilotage,...) ;
- dans le cas où l'événement fait l'objet d'une procédure judiciaire ou d'une transaction pénale, les éléments relatifs à ces procédures devront être conservés ;
- le cas échéant, le dossier de presse est également à conserver afin d'être en mesure d'évaluer l'impact médiatique du dossier.

7.4.3. Bilan

Les éléments mentionnés ci-dessus sont recueillis au fur et à mesure du déroulement du contrôle d'enquête. Au moment de la clôture de celui-ci, une synthèse sera réalisée. Cette synthèse permettra de retracer l'historique. Elle fera référence aux documents importants du dossier et présentera un bilan des analyses et études réalisées dans le cadre du contrôle d'enquête et les suites données.

7.5. Collecte des données à prévoir

Cette collecte doit permettre :

- d'évaluer l'état de la masse d'eau dans un premier temps ;
- puis de déterminer l'origine de la pression (recherche de sources) ;
- enfin de vérifier le retour à la normale et de suivre l'évolution des sources potentielles.

Dans la majorité des cas, la qualification de la pression s'apparentera à une recherche de sources. Un guide « recherche de sources » dans le cadre du programme d'actions PCB doit être rédigé. Ce guide ne visera pas uniquement les pollutions PCB et pourra être utilisé dans le cadre du contrôle d'enquête.

Il convient pour mener à bien ce suivi analytique de préciser les éléments suivants :

- définition du lieu de prélèvement : choix du site et du domaine de prélèvement (hors ou dans l'emprise du cours d'eau, eau souterraine) ;
- choix de la matrice pour les analyses ;
- définition du nombre de prélèvement ou du protocole d'échantillonnage (possibilité de réaliser une seule campagne de prélèvement sur un grand nombre de stations pour localiser la pression) ;
- précision des analyses : détermination des paramètres à rechercher et prise en compte des agréments des laboratoires ;
- modalités pratiques : qui est chargé du suivi analytique (prélèvement, financement, interprétation des données) ?

7.6. Suites à prévoir à l'issue du contrôle d'enquête

A l'issue du contrôle d'enquête, il conviendra de s'assurer :

- de la définition et du suivi des mesures définies au cours du contrôle d'enquête et de leur inscription dans le programme de mesures au moment de sa révision ;
- du suivi de l'état de la masse d'eau via la création d'une station du RCO.

7.7. Fiche de liaison entre la MISEN et le secrétariat technique SDAGE de bassin

Voir la fiche ci-après.

POLLUTION ACCIDENTELLE - Analyse de la nécessité d'un contrôle d'enquête

Fiche de liaison entre la MISEN et le Secrétariat technique SDAGE du bassin Rhône-Méditerranée

Eléments à renseigner par la MISEN

1- Description de la pollution

Cours d'eau concerné :

Type de pollution :

Contexte (que s'est-il passé) ?

2- Evaluation de l'impact

Score de la qualification « Évènement de pollution accidentelle » :

Score de la qualification « Critère contextuel » :

3- Éléments de contexte complémentaire à connaître

Y-a-t-il eu un arrêté de restriction d'usage ? Oui Non

La masse d'eau est-elle déjà visée par le programme de mesures pour cette pression ?
Oui Non

4- Y a-t-il une poursuite juridique ?

Oui Non

De quel type ?

5- Commentaires (pression médiatique et/ou associative par exemple) :

Avis de la MISEN ou d'un expert du milieu aquatique questionné par la MISEN

Nom / qualité :

Région :

Eléments de connaissance du secteur :

Impact sur la masse d'eau aval ?

Oui Non

Y a-t-il un risque de dégradation de la masse d'eau

(ou remise en cause des effets escomptés du programme de mesures) ?

Oui Non

Commentaires :

Avis : A inscrire au contrôle d'enquête
Ne pas retenir pour le contrôle d'enquête

Eléments pour l'organisation du contrôle d'enquête :

Arbitrage du secrétariat technique SDAGE du bassin

Retenu
 Non retenu

Motivations :

Précision sur les suites à donner :

8. CONTROLES EFFECTUES DANS LES ZONES INSCRITES AU REGISTRE DES ZONES PROTEGEES

La directive cadre sur l'eau DCE demande que soient établis « dans chaque bassin hydrographique un ou plusieurs registres de toutes les zones situées dans le bassin qui ont été désignées comme nécessitant une protection spéciale dans le cadre d'une législation communautaire spécifique concernant la protection des eaux de surface et des eaux souterraines ou la conservation des habitats et des espèces directement dépendantes de l'eau » (article 6, directive cadre sur l'eau 2000/60/CE). Ces registres comprennent toutes les masses d'eau utilisées pour le captage d'eau potable et toutes les zones protégées couvertes par l'annexe IV de la DCE et reprise dans chaque point ci-dessous. Pour l'ensemble des zones inscrites au registre des zones protégées, le programme de surveillance est complété par les contrôles sur l'eau prévus par la réglementation sur la base de laquelle la zone protégée a été établie (article 8 de la DCE, 2000/60/CE).

Le registre des zones protégées est accessible sur le site www.rhone-mediterranee.eaufrance.fr. Un résumé de ce registre figure dans les documents d'accompagnement du SDAGE 2016-2021. Les dispositions législatives et réglementaires relatives à ces zones sont rappelées dans le programme de mesures 2016-2021.

8.1. Les zones de captage d'eau destinée à la consommation humaine

Ces zones sont définies en application de la directive 80/778/CEE sur les eaux potables modifiée par la directive 98/83/CEE.

Au sein de ce registre, les captages d'eau de surface fournissant en moyenne plus de 100 m³/j pour l'alimentation en eau potable font l'objet d'un programme d'analyses de la qualité de l'eau au titre des contrôles additionnels. Ces contrôles additionnels sont inclus dans le contrôle sanitaire prévu par les articles R. 1321-15 et R. 1321-16 du code de la santé publique et précisé par l'arrêté du 21 janvier 2010 susvisé du ministre chargé de la santé pris en application de ces articles.

Ce contrôle sanitaire porte sur :

- toutes les substances prioritaires désignées en application de l'article R. 212-9 du code de l'environnement qui sont rejetées dans le bassin versant de la masse d'eau ;
- toutes les autres substances rejetées en quantités importantes qui sont susceptibles de modifier l'état de la masse d'eau et qui sont contrôlées en application des articles R. 1321-15 et R. 1321-16 du code de la santé publique.

Les contrôles sont effectués selon les fréquences définies par l'arrêté du 21 janvier 2010 modifiant l'arrêté du 11 janvier 2007 relatif au programme de prélèvements et d'analyses du contrôle sanitaire pour les eaux fournies par un réseau de distribution, pris en application des articles R. 1321-10, R. 1321-15 et R. 1321-16 du code de la santé publique.

Pour ce programme d'analyses, les modalités de prélèvement d'échantillons d'eau, de réalisation des analyses et de prise en charge des frais correspondants sont conformes à celles du contrôle sanitaire et précisées aux articles R. 1321-19 et R. 1321-21 du code de la santé publique.

8.2. Les zones désignées pour la protection des espèces aquatiques importantes du point de vue économique

La directive cadre sur l'eau requiert le recensement, dans chaque district hydrographique, « des zones désignées pour la protection des espèces aquatiques importantes du point de vue économique » (annexe IV, directive 2000/60/CE). Dans le bassin Rhône-Méditerranée, cette partie du registre des zones protégées recense les zones de production conchylicole.

Ces zones sont soumises à la réglementation du « paquet hygiène » (règlement 854/2004) régissant la production et la mise sur le marché de mollusques bivalves vivants.

Pour répondre aux objectifs environnementaux de la DCE, l'IFREMER met en œuvre une surveillance du littoral. Cette surveillance s'appuie sur plusieurs réseaux : le réseau de contrôle microbiologique (REMI), le réseau de surveillance du phytoplancton et des phycotoxines (REPHY), le réseau d'observation de la contamination chimique (ROCCH) et le réseau de surveillance benthique (REBENT). La description de ces réseaux est consultable sur le site internet de l'IFREMER : <http://wwz.IFREMER.fr/mediterranee>.

Les données des réseaux sont centralisées dans le système d'information Quadrigé aujourd'hui désigné par le ministère en charge de l'environnement comme le système d'information de référence pour les eaux littorales.

8.3. Les zones de baignade

Les zones de baignade sont désignées en application de la directive européenne 2006/7/CE abrogeant la directive 76/160/CEE au 31/12/2014 (annexe IV, directive 2000/60/CE). Cette directive ne s'intéresse qu'aux paramètres bactériologiques suivants : teneurs en entérocoques intestinaux et en *Escherichia Coli*.

Les eaux de baignades sont surveillées par les agences régionales de santé (ARS) selon les modalités définies au décret n°2008-990 du 18 septembre 2008 relatif à la gestion de la qualité des eaux de baignade et des piscines.

8.4. Les zones vulnérables

Les zones vulnérables sont définies en application de la directive 91/676/CEE sur les nitrates. Elles ont fait l'objet d'une révision en 2015.

En application de l'article R211-76 III du code de l'environnement, l'identification des zones vulnérables est fondée sur une campagne de surveillance mise en œuvre sur l'ensemble du territoire, en eaux superficielles et souterraines, et renouvelée tous les quatre ans.

Les campagnes de surveillance sont basées sur les données de teneur en nitrates obtenues à partir des réseaux de mesures existants :

- les réseaux DCE pour les eaux souterraines et les eaux de surface (contrôles de surveillance et contrôles opérationnels) ;
- le réseau de suivi de l'alimentation en eau potable des ARS ;
- des points supplémentaires dédiés aux campagnes de surveillance « Nitrates » en eaux superficielles et souterraines.

La fréquence des mesures est toutefois accrue dans les zones vulnérables et zones limitrophes pour répondre aux exigences de la directive nitrates :

- 12 par an en eaux superficielles (en application de l'article 6 de la Directive Nitrates qui fixe, pour les eaux superficielles, une fréquence de mesure mensuelle)
- 4 par an en eaux souterraines (contre 2 par an sur les autres secteurs)

La pérennité des réseaux de suivi peut poser des difficultés. En effet, lorsque des captages d'eau potables sont fermés pour cause de concentration en nitrates trop élevées, les mesures sont interrompues sur ces sites, ce qui est préjudiciable à la connaissance de l'état réel des masses d'eau. Cet aspect est d'autant plus préoccupant pour les eaux souterraines ont tendance à concentrer la pollution. Dans le cadre des contrôles opérationnels fixés par la DCE, il peut être envisagé de reprendre les chroniques interrompues et de suivre l'évolution de ces masses d'eau pour le paramètre déclassant « nitrates ».

8.5. Les zones sensibles sujettes à l'eutrophisation

Les zones sensibles sont définies en application de la directive « eaux résiduaires urbaines » 91/271/CEE. Le classement d'un territoire en zone sensible implique l'application de normes spécifiques sur les rejets des stations d'épuration sur les paramètres phosphore ou azote, voire sur la bactériologie.

Le contrôle sur les eaux résiduaires urbaines s'exerce à deux niveaux :
sur les rejets provenant des stations d'épuration des eaux urbaines résiduaires, afin d'en vérifier la conformité avec les prescriptions de l'annexe I de la directive 91/271/CEE,
sur les eaux réceptrices de rejets, lorsqu'il y a lieu de craindre que l'environnement récepteur soit fortement altéré par ces rejets. » (article 15, directive 91/271/CEE).

Pour suivre les exigences de traitement prévues par la directive 91/271/CEE, les rejets provenant des stations d'épuration, dans et hors zone sensible, sont surveillés par le biais d'autocontrôles réalisés par l'exploitant. L'arrêté du 22 juin 2007 relatif à la collecte, au transport et au traitement des eaux usées des agglomérations d'assainissement ainsi qu'à la surveillance de leur fonctionnement et de leur efficacité, et aux dispositifs d'assainissement non collectif recevant une charge brute de pollution organique supérieure à 1,2 kg/j de DBO5 fixe les prescriptions techniques ainsi que les modalités de surveillance des structures d'assainissement (articles 17 à 23).

Chaque arrêté préfectoral d'autorisation des stations d'épuration précise les contrôles à réaliser en respectant *a minima* les paramètres et fréquences définis par l'arrêté du 22 juin 2007.

En vue de la réalisation de la surveillance des ouvrages d'assainissement et du milieu récepteur des rejets, l'exploitant rédige un manuel décrivant de manière précise son organisation interne, ses méthodes d'exploitation, de contrôle et d'analyse, la localisation des points de mesure et de prélèvements, la liste et la définition des points nécessaires au paramétrage des installations, la liste des points de contrôle des équipements soumis à une inspection périodique de prévention des pannes, les organismes extérieurs à qui il confie tout ou partie de la surveillance, la qualification des personnes associées à ce dispositif. Ce manuel est transmis au service chargé de la police de l'eau pour validation et à l'agence de l'eau. Il est régulièrement mis à jour (article 17, arrêté du 22 juin 2007).

8.6. Les sites Natura 2000

Le registre des zones protégées intègre les zones de protection spéciales (ZPS) définies en application de la directive 2009/147/CE et les zones spéciales de conservation définies en application de la directive 92/43/CEE.

Les masses d'eau qui comprennent des zones d'habitat et des zones de protection d'espèces sont incluses dans le programme de contrôles opérationnels si elles sont identifiées comme risquant de ne pas satisfaire aux objectifs environnementaux mentionnés au IV de l'article L. 212-1 du code de l'environnement en application du I (2°, d) de l'article R. 212-3 du code de l'environnement.

Les contrôles sont effectués pour évaluer l'ampleur et l'incidence de toutes les pressions importantes pertinentes exercées sur ces masses et, le cas échéant, pour évaluer leur changement d'état consécutif au programme de mesures. Les contrôles se poursuivent jusqu'à ce que les zones soient conformes aux exigences relatives à l'eau, prévues par la législation qui les désigne comme telles et qu'elles répondent aux objectifs environnementaux mentionnés au IV de l'article L. 212-1 du code de l'environnement. Ces contrôles constituent des contrôles additionnels.

Dans le cadre de l'application du principe d'échantillonnage des masses d'eau pour les contrôles opérationnels et dans la mesure du possible, les masses d'eau sélectionnées pour faire l'objet d'un suivi direct seront prioritairement celles situées dans des zones protégées.

Ce choix permet de limiter l'incertitude liée au suivi indirect d'une masse d'eau en contrôle additionnel et doit permettre d'accumuler des données qui pourraient se révéler intéressantes pour la gestion de ces sites.

9. RESEAU DE REFERENCE PERENNE DES COURS D'EAU EN APPUI AU PROGRAMME DE SURVEILLANCE

9.1. Méthodologie générale

Conformément à l'annexe XIV de l'arrêté du 7 août 2015, un réseau de référence pérenne des cours d'eau est mis en place sur le bassin Rhône-Méditerranée afin :

- que soient établies des conditions de référence des éléments de qualité biologiques, hydro-morphologiques et physico-chimiques fondant la classification de l'état écologique par type de masse d'eau de surface ;
- que soient évalués les changements à long terme des conditions naturelles ;
- que soient ré-examinées régulièrement et, si nécessaire, mises à jour ces conditions de référence.

Ce réseau compte 92 stations, dont 31 appartiennent également au réseau de contrôle de surveillance.

9.2. Carte des sites



9.3. Liste des sites

La liste complète est donnée au paragraphe 10.2

9.4. Date de début des contrôles

La totalité des stations des sites de référence faisaient déjà l'objet d'un suivi lors du plan de gestion précédent. Ce suivi sera poursuivi à partir du 1^{er} janvier 2016, date de début des contrôles.

9.5. Liste des paramètres faisant l'objet des contrôles

Les paramètres suivis sont conformes à l'arrêté du 7 août 2015, annexe XV.

Eléments de qualité biologiques suivis, en fonction de leur pertinence :

- les poissons ;
- les invertébrés ;
- le phytoplancton ;
- les diatomées ;
- les macrophytes.

Eléments de qualité physico-chimique suivis :

- paramètres physicochimiques généraux ;
- thermie.

Eléments de qualité hydromorphologiques suivis :

- morphologie ;
- continuité écologique ;
- hydrologie.

9.6. Tableau de synthèse

Eléments suivis	Nombre d'années de suivi par SDAGE	Fréquence des contrôles par année	Nombre de sites concernés
HYDROMORPHOLOGIE			
Morphologie	1	1	92
Continuité écologique	1	1	92
Hydrologie	6	Données hydrologiques mesurées ou modélisées	92
BIOLOGIE			
Poissons	6	1	84
Invertébrés benthiques	6	1	92
Phytoplancton	6	4	0
Diatomées	6	1	92
Macrophytes	6	1	78
PHYSICO-CHIMIE			
Physico-chimie (paramètres généraux)	6	6	92
Thermie	6	continu	92

9.7. Niveau de confiance et précision des résultats

Les processus de production, de contrôle et de gestion des paramètres physicochimiques et biologiques suivis sur les stations de mesure du programme de surveillance s'inscrivent dans la certification ISO 9001 de l'Agence de l'eau.

Les laboratoires d'hydrobiologie des DREAL du bassin Rhône-Méditerranée qui réalisent une partie des analyses hydrobiologiques sont accrédités selon la norme NF EN ISO/CEI 17025 pour les éléments de qualité biologiques suivis et agréés par le ministère chargé de l'environnement.

La qualité des analyses hydrobiologiques réalisées par les prestataires externes de l'Agence de l'eau fait l'objet de procédures de suivi et de conseil assurées par les laboratoires d'hydrobiologie des DREAL du bassin Rhône-Méditerranée.

Le contrôle des éléments de qualité poissons et hydromorphologiques est effectué par l'ONEMA, référent dans ces domaines.

9.8. Bases de données

Les résultats analytiques relatifs aux éléments de qualité physico-chimiques et biologiques hors poissons sont stockés dans la base de données QE de l'Agence de l'eau et consultables sur le site Internet du bassin :

<http://www.eau-rhône-méditerranée.fr>

Dans l'attente de la banque nationale des eaux de surface, les données des inventaires biologiques (hors poissons) sont bancarisées par l'Agence de l'eau et les DREAL sur un serveur de fichiers partagé du système d'information sur l'eau du bassin.

Les données relatives aux éléments de qualité poissons sont disponibles sur le site <http://www.data.eaufrance.fr/>.

Les données relatives aux éléments de qualité hydromorphologiques sont disponibles sur demande auprès de l'ONEMA.

10. LISTE DES SITES D'ÉVALUATION DU PROGRAMME DE SURVEILLANCE

10.1. Sites d'évaluation quantitative des cours d'eau

Nota : Les stations de mesures sont classées par département.

La mention PSR indique que le point est également un Point stratégique de référence (point nodal ou point de confluence) pour l'évaluation de l'état quantitatif.

Code station	X L93	Y L93	Cours d'eau	Région	Dpt	Nom de la station	Hydro-métrie	Pluvio-métrie	Télé-transmise	PSR
U1120010	880210	6679279	Saône	BO	21	La Saône à Auxonne	X		X	
U1420010	863082	6665186	Saône	BO	21	La Saône à Pagny-la-Ville [Lechatelet]	X		X	X
U3035810	842319	6665284	Lauve	BO	21	La Lauve à Ladoix-Serrigny [Source de Ladoix]	X		X	
U0924010	880856	6722481	Vingeanne	BO	21	La Vingeanne à Saint-Maurice-sur-Vingeanne	X		X	X
U0924020	878446	6705033	Vingeanne	BO	21	La Vingeanne à Oisilly	X		X	
U1115020	871597	6708793	Bèze	BO	21	La Bèze à Bèze [Ferme de Rome]	X		X	
U1115210	872477	6707394	Pannecul	BO	21	Le Pannecul à Noiron-sur-Bèze [Rente de l'Ile]	X		X	
U1109010	864577	6722703	Venelle	BO	21	La Venelle à Selongey	X		X	
U1204010	859842	6719080	Tille	BO	21	La Tille à Crécey-sur-Tille	X		X	
U1215030	852890	6714656	Ignon	BO	21	L'Ignon à Villecomte	X		X	
U1215040	832645	6711862	Ignon	BO	21	L'Ignon à Poncey-sur-l'Ignon [Village]	X		X	
U1224010	865173	6699253	Tille	BO	21	La Tille à Arceau [Arcelot]	X		X	X
U1224020	867603	6689030	Tille	BO	21	La Tille à Cessey-sur-Tille	X		X	
U1235020	868013	6684330	Norge	BO	21	La Norges à Genlis	X		X	
U1244040	874132	6677988	Tille	BO	21	La Tille à Champdôtre	X		X	X
U1305610	828244	6675959	Vandenesse	BO	21	La Vandenesse à Crugey	X		X	
U1314010	830617	6680287	Ouche	BO	21	L'Ouche à la Bussière-sur-Ouche	X		X	
U1314020	837009	6690091	Ouche	BO	21	L'Ouche à Sainte-Marie-sur-Ouche [Pont de Pany]	X		X	
U1324010	849542	6694330	Ouche	BO	21	L'Ouche à Plombières-lès-Dijon	X		X	
U1329030	842775	6702503	Suzon	BO	21	Le Suzon à Val-Suzon [Village]	X		X	
U1334010	872659	6675007	Ouche	BO	21	L'Ouche à Trouhans	X		X	X
U1334020	860094	6687295	Ouche	BO	21	L'Ouche à Crimolois	X		X	
U1415030	859081	6671616	Vouge	BO	21	La Vouge à Saint-Nicolas-lès-Cîteaux [Abbaye-de-Cîteaux]	X		X	
U1415040	865178	6672699	Vouge	BO	21	La Vouge à Aubigny-en-Plaine	X		X	X
U1415410	856643	6682239	Sansfond	BO	21	La Sansfond à Saulon-la-Rue	X		X	
U1416010	860431	6677611	Varaude	BO	21	La Varaude à Izeure [Tarsul]	X		X	
U1416410	867950	6672350	Biètré	BO	21	La Biètré à Brazey-en-Plaine	X		X	
U4300010	840903	6579065	Saône	BO	71	La Saône à Mâcon [amont]	X		X	
U4300011	842345	6584039	Saône	BO	71	La Saône à Sancé [Macon Ultra-sons]	X		X	
U3100010	854766	6646172	Saône	BO	71	La Saône à Verdun-sur-le-Doubs	X		X	
U3120010	843023	6633683	Saône	BO	71	La Saône à Chalon-sur-Saône	X		X	
U3310010	846925	6607945	Saône	BO	71	La Saône à Tournus	X		X	
U3214010	826644	6590677	Grosne	BO	71	La Grosne à Jalogny [Cluny]	X		X	
U3225010	819794	6607602	Guye	BO	71	La Guye à Sigy-le-Châtel [Corcelles]	X		X	
U3234010	829748	6612573	Grosne	BO	71	La Grosne à Sercy	X		X	
U3485310	837388	6599169	ruisseau Bissy	BO	71	Le Ru de Bissy à Bissy-la-Mâconnaise	X			
U4305410	835841	6579488	Denante	BO	71	La Denante à Davayé	X			
U3004010	819755	6634670	Dheune	BO	71	La Dheune à Essertenne	X		X	
U3014010	829871	6646765	Dheune	BO	71	La Dheune à SANTENAY	X		X	
U3034010	854328	6652171	Dheune	BO	71	La Dheune à Palleau	X		X	X
U3127010	839112	6639531	Thalie	BO	71	La Thalie à la Loyère	X		X	
U3415030	874980	6630202	Brenne	BO	71	La Brenne à Sens-sur-Seille [L'Estalet]	X		X	
U3424010	872618	6621803	Seille	BO	71	La Seille à Saint-Usage	X		X	X
U3434360	873682	6606787	Solnan	BO	71	Le Solnan à Sainte-Croix [TAGISET]	X		X	

Code station	X L93	Y L93	Cours d'eau	Région	Dpt	Nom de la station	Hydro-métrie	Pluvio-métrie	Télé-transmise	PSR
U3445030	872036	6602541	Sevron	BO	71	Le Sevron à Varennes-Saint-Sauveur	X		X	
U3446410	874790	6608588	Gizia	BO	71	La Gizia à Frontenaud	X		X	
U3455030	885385	6617067	Vallière	BO	71	La Vallière à Savigny-en-Revermont	X		X	
U3455050	876643	6613354	Vallière	BO	71	La Vallière à Sagy	X		X	
U3464010	869732	6616737	Seille	BO	71	La Seille à Louhans	X		X	
U2334010	991916	6720830	Allan	FC	25	L'Allan à Feschés-le-Châtel	X		X	
U2345040	989147	6720543	Savoireuse	FC	25	La Savoireuse à Vieux-Charmont	X		X	
U2354010	983931	6717916	Allan	FC	25	L'Allan à Courcelles-lès-Montbéliard	X		X	
U2356610	982414	6717800	Rupt	FC	25	Le Rupt à Dung	X		X	
U2002010	945102	6627736	Doubs	FC	25	Le Doubs à Mouthe	X		X	X
U2012010	950204	6635528	Doubs	FC	25	Le Doubs à Labergement-Sainte-Marie	X		X	
U2012020	953977	6644047	Doubs	FC	25	Le Doubs à Oye-et-Pallet	X			
U2012030	951875	6639860	Lac Saint Point	FC	25	Le Doubs à Saint-Point-Lac	X			
U2015030	953154	6634006	Bief Rouge	FC	25	Le Bief Rouge à Longevilles-Mont-d'Or	X			
U2022010	956151	6647809	Doubs	FC	25	Le Doubs à la Cluse-et-Mijoux [Pontarlier- amont]	X		X	
U2022020	954666	6652908	Doubs	FC	25	Le Doubs à Doubs	X			
U2035020	952960	6653825	Drugeon	FC	25	Le Drugeon à Vuillecin [2]	X		X	
U2035035	945317	6645839	Durgeon	FC	25	Le Drugeon à la Rivière-Drugeon [île du Mart]	X		X	
U2035040	943346	6639257	Drugeon	FC	25	Le Drugeon à Bonnevaux	X			
U2035050	947579	6639787	Drugeon	FC	25	Le Drugeon à Vaux-et-Chantegrue	X			
U2102005	964363	6661691	Doubs	FC	25	Le Doubs à Ville du Pont [Spey]	X		X	
U2112010	991117	6679821	Doubs	FC	25	Le Doubs à Fournet-Blancheroche [La Rasse]	X		X	
U2122010	998537	6693151	Doubs	FC	25	Le Doubs à Goumois	X		X	X
U2122020	993187	6683552	Doubs	FC	25	Le Doubs à Fournet-Blancheroche [Refrain]	X			
U2142010	1003840	6701483	Doubs	FC	25	Le Doubs à Glère [Courclavon]	X		X	
U2215015	978891	6686338	Dessoubre	FC	25	Le Dessoubre à Rosureux	X		X	
U2215020	986558	6696319	Dessoubre	FC	25	Le Dessoubre à Saint-Hippolyte	X		X	
U2222005	983684	6701003	Doubs	FC	25	Le Doubs à Villars-sous-Dampjoux	X		X	
U2222010	985220	6711285	Doubs	FC	25	Le Doubs à Mathay	X		X	X
U2225410	993186	6708771	Gland	FC	25	Le Gland à Meslières	X		X	
U2402010	983178	6715439	Doubs	FC	25	Le Doubs à Voujeaucourt	X		X	
U2425070	954012	6697530	Audeux	FC	25	L'Audeux à Pont-les-Moulins [Chatel]	X			
U2425250	959054	6697057	Cusancin	FC	25	Le Cusancin à Cusance	X			
U2425260	954653	6698512	Cusancin	FC	25	Le Cusancin à Baume-les-Dames	X			
U2425270	955193	6698999	Cusancin	FC	25	Le Cusancin à Baume-les-Dames [La Lavenne]	X		X	
U2502010	951945	6698666	Doubs	FC	25	Le Doubs à Esnans [Beaumerousse]	X		X	
U2512010	929155	6686615	Doubs	FC	25	Le Doubs à Besançon	X		X	
U2515420	935761	6690043	R. d' Arcier	FC	25	La source Arcier à Vaire-Arcier	X		X	
U2604030	944905	6666700	Loue	FC	25	La Loue à Vuillafans	X		X	
U2604040	938523	6672073	Loue	FC	25	La Loue à Ornans	X		X	
U2604050	950548	6662042	Loue	FC	25	La Loue [source] à Ouhans [Vasque]				
U2604060	950545	6662055	Loue	FC	25	La Loue [source] à Ouhans [canal]	X			
U2615820	928943	6656008	Lison	FC	25	Le Lison [source] à Nans-sous-Sainte-Anne	X			
U2615830	924552	6663238	Lison	FC	25	Le Lison à Myon	X			
U2616410	928182	6657442	Verneau	FC	25	Le Verneau à Nans-sous-Sainte-Anne	X		X	
U2624010	924065	6675204	Loue	FC	25	La Loue à Chenecey-Buillon	X		X	
U2040520	958218	6631445	Jougna	FC	25	La Jougna à Jougne [la ferriere2]	X		X	
U2112020	983622	6673873	Le Doubs	FC	25	Le Doubs à Fournet-Blancheroche [Chatelot]	X			
U2122030	996940	6687859	Doubs	FC	25	Le Doubs à Charmauvillers [La Goule]	X			
U2604070	950526	6662076	Loue	FC	25	La Loue [source] à Ouhans [Cheminée]	X			
V2414030	931107	6607867	Bienne	FC	39	La Bienne à Morez	X		X	
V2420560	920785	6590480	Tacon	FC	39	Le Tacon à Saint-Claude	X		X	

Code station	X L93	Y L93	Cours d'eau	Région	Dpt	Nom de la station	Hydro-métrie	Pluvio-métrie	Télé-transmise	PSR
V2444020	908008	6588342	Bienne	FC	39	La Bienne à Jeurre	X		X	
V2012010	925697	6629096	Ain	FC	39	L'Ain à Bourg-de-Sirod	X		X	
V2024010	931528	6619992	Saine	FC	39	La Saine à Foncine-le-Bas	X			
V2030410	924596	6626843	Saine	FC	39	La Saine à Syam	X		X	
V2035010	926284	6617985	Lemme	FC	39	La Lemme à Fort-du-Plasne [Pont-de-Lemme]	X			
V2114010	918937	6632394	Angillon	FC	39	L'Angillon à Champagnole	X		X	
V2206010	912216	6620178	Hérisson	FC	39	Le Hérisson à Doucier	X			
U2330600	996543	6718387	Feschotte	FC	39	La Feschotte à Badevel	X		X	
U2540520	898805	6676242	Arne	FC	39	L'Arne à Lavans-lès-Dole	X			
U2542010	894228	6672321	Doubs	FC	39	Le Doubs à Rochefort-sur-Nenon	X		X	
U2552010	889062	6668363	Doubs	FC	39	Le Doubs à Dole	X		X	
U2722010	878854	6649584	Doubs	FC	39	Le Doubs à Neublans-Abergement	X		X	X
U2565020	892830	6662590	Clauge	FC	39	La Clauge à la Loye	X		X	
U2634010	913683	6664176	Loue	FC	39	La Loue à Champagne-sur-Loue	X		X	X
U2635010	918883	6653127	Furieuse	FC	39	La Furieuse à Salins-les-Bains	X		X	
U2644050	899791	6660121	la Loue	FC	39	La Loue à Montbarrey	X		X	
U2654010	889544	6660223	Loue	FC	39	La Loue [totale] à Parcey	X		X	
U2654030	888542	6660481	Canal du Moulin	FC	39	Le canal du Moulin [canal du moulin] à Parcey	X			
U2655030	913406	6647179	Cuisance	FC	39	La Cuisance à Mesnay	X		X	
U2655040	898718	6657050	la Cuisance	FC	39	La Cuisance à Vaudrey	X		X	
V2409010	938155	6606573	Orbe	FC	39	L'Orbe aux Rousses	X			
U3404030	899689	6631651	Seille	FC	39	La Seille à Voiteur [aval]	X		X	
U3415020	896055	6639275	Brenne	FC	39	La Brenne à Sellières [les forges Baudin]	X		X	
U3455010	895972	6622302	Vallière	FC	39	La Vallière à Lons-le-Saunier	X		X	
V2202010	911409	6624339	Ain	FC	39	L'Ain à Marigny [Chalain]	X			
V2322010	904772	6592077	Ain	FC	39	L'Ain à Cernon [Vouglanges]	X			
U0704010	884727	6735169	Salon	FC	52	Le Salon à Coublanc	X			
U0715010	884436	6735111	Resaigne	FC	52	La Resaigne à Coublanc	X			
	904799	6766136	Apance	FC	52	L'Apance à Bourbonne-les-Bains	X			
	896428	6750379	Amance	FC	52	L'Amance à Maizières-sur-Amance	X			
U2350530	981246	6726788	Lizaine	FC	70	La Lizaine à Héricourt	X		X	
U1004010	974448	6751077	Ognon	FC	70	L'Ognon à Servance [Fourguenons]	X		X	
U1014020	966770	6743769	Ognon	FC	70	L'Ognon à Montessaux	X		X	
U1025010	979492	6743307	Rahin	FC	70	Le Rahin à Plancher-Bas	X		X	
U1035410	962357	6724463	Scey	FC	70	Le Scey à Beveuge	X		X	
U1044010	952399	6717300	Ognon	FC	70	L'Ognon à Chassay-lès-Montbozon [Bonnal]	X		X	
U1054010	939778	6706552	Ognon	FC	70	L'Ognon à Beaumotte-Aubertans	X		X	
U1074020	916473	6694639	Ognon	FC	70	L'Ognon à Pin	X		X	
U1084010	892303	6691196	Ognon	FC	70	L'Ognon à Pesmes	X		X	X
U0230010	919156	6754856	Saone	FC	70	La Saône à Cendrecourt	X		X	X
U0415030	947917	6749675	Breuchin	FC	70	Le Breuchin à Breuches [Champs Coquards]	X		X	
U0444310	944461	6758980	Semouse	FC	70	La Semouse à Saint-Loup-sur-Semouse	X		X	
U0460510	940545	6756815	Planey	FC	70	Le Planey à Anjeux [Le Triquet]	X			
U0474010	930453	6743150	Lanterne	FC	70	La Lanterne à Fleurey-lès-Faverney	X		X	X
U0504010	940821	6733567	Durgeon	FC	70	Le Durgeon à Colombier	X		X	
U0515010	938506	6733542	Batard	FC	70	Le Batard à Villeparois	X		X	
U0525010	939181	6729159	Colombine	FC	70	La Colombine à Frotey-lès-Vesoul	X		X	
U0600010	922979	6731014	Saone	FC	70	La Saône à Scey-sur-Saône-et-Saint-Albin [St-Albin]	X		X	
U0610010	912410	6723372	Saone	FC	70	La Saône à Ray-sur-Saône	X		X	
U0620530	926371	6714815	Romaine	FC	70	La Romaine à Maizières	X		X	
U0635010	909983	6726546	Gourgeonne	FC	70	La Gourgeonne à Tincey-et-Pontrebeau	X		X	
U0724010	899013	6722088	Salon	FC	70	Le Salon à Denèvre	X		X	

Code station	X L93	Y L93	Cours d'eau	Région	Dpt	Nom de la station	Hydro-métrie	Pluvio-métrie	Télé-transmise	PSR
U0815010	903355	6708628	Morte	FC	70	La Morthe à Saint-Broing	X		X	
U0820010	895201	6708673	Saone	FC	70	La Saône à Gray	X		X	
U0415010	961876	6753241	Breuchin	FC	70	Le Breuchin à la Proiselière-et-Langle	X		X	
U2732010	863560	6651053	Doubs	FC	71	Le Doubs à Navilly	X		X	
U0020010	921911	6774985	Saone	FC	88	La Saône à Monthureux-sur-Saône	X		X	
U0104010	945800	6780861	Coney	FC	88	Le Coney à Xertigny	X			
U0124010	938392	6768397	Coney	FC	88	Le Coney à Fontenoy-le-Château	X		X	
U0455010	959777	6763785	Combeauté	FC	88	La Combeauté au Val-d'Ajol	X		X	
U2305210	995893	6744966	St Nicolas	FC	90	Le St-Nicolas à Rougemont-le-Château	X		X	
U2305240	1000146	6733792	Siant Nicolas	FC	90	La Saint Nicolas à Fousse-magne	X		X	
U2324210	996379	6725835	Bourbeuse	FC	90	La Bourbeuse à Froidefontaine	X		X	
U2334020	1000700	6721598	Allaine	FC	90	L'Allaine à Joncherey	X		X	
U2345020	986733	6744815	Savoireuse	FC	90	La Savoireuse à Giromagny	X		X	
U2345030	989651	6733795	Savoireuse	FC	90	La Savoireuse à Belfort	X		X	X
U2345420	986100	6740758	Rhome	FC	90	Le Rhome à Lachapelle-sous-Chaux [LACHAPELLE Bis]	X		X	
U2345830	988158	6743495	Rosemontoise	FC	90	La Rosemontoise à Rougegoutte	X		X	
U2345410	986096	6740818	Rhône	FC	90	Le Rhône à Lachapelle-sous-Chaux	X			
U2345820	989576	6741117	Rosemontoise	FC	90	La Rosemontoise à Chaux	X			
à créer	912600	6629500	Ain amont	FC	01/3 9	Station à déterminer				X
Y1025010	625000	6182045	Bruyante	LR	09	La Bruyante à Escouloubre [Usson-les-Bains]	X		X	
Y0655020	673602	6196188	Verdoble	LR	11	Le Verdoble à Padern	X	X	X	
	665007	6202296	Verdoble	LR	11	Le Verdoble à MASSAC		X	X	
	676468	6203065	Verdoble	LR	11	Le Verdoble à TUCHAN		X	X	
Y0824001	684888	6210645	Berre	LR	11	La Berre à DURBAN	X		X	
Y0824010	686552	6215455	Berre	LR	11	La Berre à Villesèque-des-Corbières [Ripaud]	X		X	
Y0824030	693760	6216813	Berre	LR	11	La Berre à PORTEL	X		X	
Y1314010	625600	6242769	Fresquel	LR	11	Le Fresquel à Villepinte	X		X	
Y1325010	626004	6242369	Tréboul	LR	11	Le ruisseau de Treboul à Villepinte	X		X	
Y1345010	631267	6243423	Lampy	LR	11	Le Lampy à Raissac-sur-Lampy	X		X	
Y1355210	637012	6242128	Rougeanne	LR	11	La Rougeanne à Moussoulens	X		X	
Y1364010	648989	6237896	Fresquel	LR	11	Le Fresquel à Carcassonne [Pont Rouge]	X	X	X	X
Y1364020	640140	6239864	Fresquel	LR	11	Le Fresquel à Pezens	X		X	
Y1405010	651797	6238295	Trapel	LR	11	Le ruisseau de Trapel à Villedubert	X		X	
Y1415010	649779	6248337	Orbiel	LR	11	L'Orbiel à Lastours	X	X	X	
Y1415020	653731	6237248	Orbiel	LR	11	L'Orbiel à Bouilhonnac [Villedubert]	X		X	
Y1416210	654264	6239481	Clamoux	LR	11	La Clamoux à Malves-en-Minervois	X		X	
Y1422010	669640	6235924	Aude	LR	11	L'Aude à Puichéric	X	X	X	
Y1422020	662594	6233507	Aude	LR	11	L'Aude à Marseillette	X	X	X	
Y1422030	654508	6234638	Aude	LR	11	L'Aude à Trèbes [Rue Voltaire]	X	X	X	
Y1435410	669856	6240598	Argent Double	LR	11	L'Argent Double à la Redorte [les Salices]	X		X	
Y1445010	674942	6244292	Ognon	LR	11	L'Ognon à Pépieux	X		X	
Y1452010	688245	6237902	Aude	LR	11	L'Aude à Ventenac-en-Minervois	X	X	X	
Y1524010	664631	6215590	Orbieu	LR	11	L'Orbieu à Saint-Martin-des-Puits	X		X	
Y1524020	668957	6221599	Orbieu	LR	11	L'Orbieu à Lagrasse	X		X	
Y1535210	666664	6221497	Alsou	LR	11	L'Alsou à LAGRASSE	X			
Y1564010	682145	6231365	Orbieu	LR	11	L'Orbieu à Luc-sur-Orbieu	X	X	X	
Y1584020	688968	6234964	Orbieu	LR	11	L'Orbieu à VILLED'AIGNE	X		X	X
Y1602010	694012	6237161	Aude	LR	11	L'Aude à Saint-Marcel-sur-Aude	X		X	
Y1605040	689435	6246537	Cesse	LR	11	La Cesse à Bize-Minervois	X	X	X	
Y1605050	691980	6242750	Cesse	LR	11	La Cesse à Mirepeisset	X	X	X	
Y1612020	696789	6238407	Aude	LR	11	L'Aude à Moussan [Moussoulens - écluse]	X	X	X	X

Code station	X L93	Y L93	Cours d'eau	Région	Dpt	Nom de la station	Hydro-métrie	Pluviométrie	Télé-transmise	PSR
Y1612030	699931	6237948	Aude	LR	11	L' Aude à CUXAC	X	X	X	
Y1612040	703511	6237933	Aude	LR	11	L'Aude à Coursan [Arminis]	X		X	
Y1612050	704641	6237389	Aude	LR	11	L' Aude à COURSAN VILLAGE	X		X	
	686594	6223586	Aussou	LR	11	L' Aussou à ST ANDRÉ DE ROQUELONGUE		X	X	
	655279	6209777	Orbieu	LR	11	L' Orbieu à BOUISSE		X	X	
	669169	6221423	Orbieu	LR	11	L' Orbieu à LAGRASSE SUBDI		X	X	
	681475	6208804	Berre	LR	11	La Berre à VILLENEUVE LES CORBIÈRES		X		
	658346	6256507	Clamoux	LR	11	La Clamoux à CASTANS		X		
	679076	6216478	Nielle	LR	11	La Nielle à COUSTOUGE		X	X	
	632329	6255259	Vernassonne	LR	11	La Vernassonne à SAISSAC LE LAMPY		X	X	
	685715	6243514	Répudre	LR	11	Le Répudre à POUZOLS MINERVOIS		X	X	
Y1002020	625402	6182256	Aude	LR	11	L'Aude à Escouloubre [aval]	X		X	
Y1002030	634958	6186184	Aude	LR	11	L'Aude à Sainte-Colombe-sur-Guette [Nentilla]	X		X	
Y1105010	636717	6191013	Rébenty	LR	11	Le Rebenty à Saint-Martin-Lys	X		X	
Y1112010	634135	6195571	Aude	LR	11	L'Aude à Belvianes-et-Cavirac	X		X	X
Y1112020	633346	6197936	Aude	LR	11	L'Aude à Quillan [OA RD 118]	X	X	X	
Y1112030	638914	6205226	Aude	LR	11	L'Aude à Couiza	X		X	
Y1135010	643417	6204915	Salz	LR	11	La Salz à Cassaignes	X	X	X	
Y1141150	639758	6210383	Théron	LR	11	Le Théron à Alet-les-Bains [Alet-les-Bains]	X		X	
Y1152010	636130	6217793	Aude	LR	11	L'Aude à Limoux [Pt de Fer]	X	X	X	
Y1205010	635570	6222021	Sou	LR	11	Le Sou à Saint-Martin-de-Villereglan	X		X	
Y1225010	651024	6218138	Lauquet	LR	11	Le Lauquet à Greffeil	X		X	
Y1225020	644234	6223642	Lauquet	LR	11	Le Lauquet à Saint-Hilaire [Le Pech]	X	X	X	
Y1232010	648014	6235209	Aude	LR	11	L'Aude à Carcassonne [Pont Neuf]	X		X	X
Y1232020	647815	6234784	Aude	LR	11	L'Aude à Carcassonne [Pont Vieux]	X		X	
	630569	6186633	Aude	LR	11	L' Aude à GESSE(BESSÈDE DE SAULT)		X	X	
	647415	6200558	Salz	LR	11	La Salz à SOUGRAIGNE		X	X	
	625820	6217948	Cougaing	LR	11	Le Cougaing à VILLELONGUE D'AUDE		X	X	
Y1140220	639824	6209781	Aude	LR	11	L' Aude à Alet-les-Bains	X		X	
V5404020	777796	6370303	Cèze	LR	30	La Cèze à MALONS		X		
V5404025	783722	6358399	Cèze	LR	30	La Cèze à SENECHAS	X	X	X	
V5424010	787252	6355800	Cèze	LR	30	La Cèze à Bessèges	X	X	X	
V5445010	793788	6347039	Auzonnet	LR	30	L'Auzonnet aux Mages	X		X	
V5454010	803846	6350303	Cèze	LR	30	La Cèze à THARAUX	X	X	X	
V5464015	814205	6352822	Cèze	LR	30	La Cèze à Montclus	X	X	X	
V5474010	822031	6344586	Cèze	LR	30	La Cèze à la Roque-sur-Cèze	X		X	
V5474015	829530	6342458	Cèze	LR	30	La Cèze à Bagnols-sur-Cèze [Sur le pont]	X	X	X	X
V7164020	813051	6335861	Alzon/Tave	LR	30	L' Alzon/Tave à LA BRUGUIÈRE		X	X	
	783071	6356912	Luech	LR	30	Le Luech à Chamboredon	X		X	
V7124010	777623	6331622	Gardon de Mialet	LR	30	Le Gardon de Mialet à Gènerargues [Roucan]	X		X	
V7124015	772787	6336734	Gardon de Mialet	LR	30	Le Gardon de Mialet à Mialet [en amont du Camping]	X	X	X	
V7135010	776980	6331032	Gardon de St-Jean	LR	30	Le Gardon de St-Jean à Corbès [Roc Courbe]	X		X	
V7135017	770756	6334271	Gardon de St-Jean	LR	30	Le Gardon de St-Jean à Saint-Jean-du-Gard [Bâtiment communal]	X	X	X	
V7135035	761018	6335929	Gardon de St-Jean	LR	30	Le Gardon à Saumane	X	X	X	
V7135040	766118	6329260	Salindrenque	LR	30	Le Salindrenque à SOUDORGUES		X	X	
V7144010	778852	6329634	Gardon d'Anduze	LR	30	Le Gardon d'Anduze à Anduze [Sous le pont du train]	X	X	X	
V7155010	786375	6336272	Gardon d'Alès	LR	30	Le Gardon d'Alès à Alès [Pont Vieux]	X	X	X	
V7155035	778418	6349937	Gardon d'Alès	LR	30	Le Gardon d'Alès à STE CÉCILE	X	X	X	

Code station	X L93	Y L93	Cours d'eau	Région	Dpt	Nom de la station	Hydro-métrie	Pluvio-métrie	Télé-transmise	PSR
V7164015	792525	6324511	Gardon	LR	30	Le Gardon à Ners [Dans le pont RN106]	X	X	X	X
V7184015	806002	6315560	Gardon	LR	30	Le Gardon à Sainte-Anastasie [Russan]	X	X	X	
V7194010	825027	6316624	Gardon	LR	30	Le Gardon à REMOULINS	X	X	X	X
Y2002030	752311	6331322	Hérault	LR	30	L' Hérault à VALLERAUGUE	X	X	X	
Y2015010	752533	6322694	Arre	LR	30	L'Arre au Vigan [La Terrisse]	X		X	
Y2015020	748569	6320619	Arre	LR	30	L'Arre au Vigan	X	X	X	
Y2035010	754734	6315880	Vis	LR	30	La Vis à Saint-Laurent-le-Minier	X		X	
Y2035020	739378	6311117	Vis	LR	30	La Vis à Blandas [Lafoux de la Vis]	X			
Y3404025	747424	6321263	Arre	LR	30	L' Arre à LE VIGAN (transfert à DREAL LR à envisager)		X	X	
	741174	6312859		LR	30	à BLANDAS pluvio		X	X	
V4571010	831647	6352623	Rhône	LR	30	Le Rhône à PONT ST-ESPRIT	X	X	X	
V7200010	832715	6302004	Rhône	LR	30	Le Rhône à Beaucaire	X		X	
Y3404020	774600	6317370	Vidourle	LR	30	Le Vidourle à CONQUEYRAC	X	X	X	
Y3404030	769233	6318365	Vidourle	LR	30	Le Vidourle à Saint-Hippolyte-du-Fort	X	X	X	
Y3405010	773093	6313480	Rieu Massel	LR	30	Le Rieu Massel à CEYRAC	X	X	X	
Y3414005	780283	6312470	Vidourle	LR	30	Le Vidourle à Quissac	X	X	X	
Y3435015	782319	6314665	Crieulon	LR	30	Le Crieulon à LA ROUVIERE	X	X	X	
Y3444020	786713	6308629	Vidourle	LR	30	Le Vidourle à Vic-le-Fesq	X	X	X	
Y3454005	792817	6292255	Vidourle	LR	30	Le Vidourle à GALLARGUES	X		X	
Y3454010	787720	6298768	Vidourle	LR	30	Le Vidourle à SOMMIERES	X	X	X	X
Y3464020	792992	6276898	Vidourle	LR	30	Le Vidourle à Aigues-Mortes [Portes du Vidourle]	X	X	X	
Y3500500	816390	6304540	Buffalon	LR	30	Le Buffalon à Pont du Lycée à Rhodillan	X		X	
Y3510540	809429	6301825	Cadereau d'Ales	LR	30	Cadereau d'Ales à l'A54	X		X	
Y3510540	810914	6301495	Vistre	LR	30	Le Petit Vistre à l'A54	X		X	
Y3514000	814917	6309343	Canabou	LR	30	Le Canabou à MARGUERITTES		X	X	
Y3514002	807327	6303948	Vistre	LR	30	Le Vistre à NÎMES		X	X	
Y3514005	810928	6301111	Vistre	LR	30	Le Vistre à Caissargues	X	X	X	
Y3514010	810204	6294073	Rieu/Grand Campagnolle	LR	30	Le Rieu/Grand Campagnolle à GENERAC		X	X	
Y3514015	800610	6288379	Vistre	LR	30	Le Vistre à Vauvert [Après le rond point]	X	X	X	
Y3514020	805260	6296887	Vistre	LR	30	Le Vistre à Bernis	X	X	X	
Y3514025	799853	6301152	Rhône	LR	30	Le Rhône à ST DIONIZY		X	X	
Y3514050	814441	6304838	Vistre	LR	30	Le Vistre amont à Pont de Car	X		X	
Y3524020	801828	6291943	Vistre	LR	30	Le Vistre à Vestric	X		X	
Y3525010	798826	6288325	Rhône	LR	30	Le Vistre [le Rhony] au Cailar [Le Cailar sur le Rhony]	X	X	X	
Y3525020	797330	6295183	Rhony	LR	30	Le Rhony à l'A9	X		X	
Y3534010	800406	6286515	Vistre	LR	30	Le Vistre [Lit mineur] au Cailar	X		X	
Y3464025	791082	6269683	Vidourle	LR	30	Le Vidourle à PORT CAMARGUE MAREGRAPHE				
Y2002020	753887	6326909	Hérault	LR	30	L'Hérault à Saint-André-de-Majencoules [Padens]	X			
V5474016	829635	6342685	Cèze	LR	30	La Cèze à Bagnols-sur-Cèze [Etiage CNR en rive gauche]	X			
V7194005	825081	6316674	Gardon	LR	30	[Gardon réunis] à Remoulins - Station CNR en rive gauche (étiage)	X			
	844457	6328535	Rhône	LR	30	Le Rhône à Roquemaure	X			
à créer	803856	6350235	Cèze	LR	30	Rivières amont pertes Tharaux et aval Auzon (C2 EVP)				X
Y1605060	686795	6249223	Cesse	LR	34	La Cesse à Agel	X	X	X	
	679181	6257881	Cesse	LR	34	La Cesse à RIEUSSEC (34)		X	X	
Y2102010	759106	6313208	Hérault	LR	34	L'Hérault à Laroque	X		X	
Y2102020	756384	6315039	Hérault	LR	34	L'Hérault à Ganges	X	X	X	
Y2142010	743143	6283754	Hérault	LR	34	L'Hérault à Gignac	X		X	

Code station	X L93	Y L93	Cours d'eau	Région	Dpt	Nom de la station	Hydro-métrie	Pluvio-métrie	Télé-transmise	PSR
Y2142020	743360	6285116	Hérault	LR	34	L'Hérault à Gignac	X	X	X	
Y2214010	726111	6292216	Lergue	LR	34	La Lergue à Lodève	X	X	X	
Y2302010	739824	6277748	Hérault	LR	34	L'Hérault à Canet	X	X	X	
Y2312010	737990	6274703	Hérault	LR	34	L'Hérault à Aspiran	X	X	X	X
Y2322015	736066	6264057	Hérault	LR	34	L' Hérault à MONTAGNAC	X	X	X	
Y2344020	725078	6269232	Peyne	LR	34	La Peyne à Roujan	X	X	X	
Y2372010	738781	6247541	Hérault	LR	34	L'Hérault à Agde [Bassin Rond]	X		X	X
	724012	6273316		LR	34	à LES OLIVETTES		X	X	
	749593	6290552		LR	34	à PUECHABON		X	X	
Y3142010	766367	6272949	Mosson	LR	34	La Mosson à Saint-Jean-de-Védas	X	X	X	
Y3204010	770266	6283989	Lez	LR	34	Le Lez à Montferrier-sur-Lez [Lavalette]	X		X	
Y3204020	768286	6291203	Lez	LR	34	Le Lez à ST CLÉMENT DE RIVIÈRE	X		X	
Y3204030	772404	6280380	Lez	LR	34	Le Lez à Montpellier [pont Garigliano]	X		X	X
Y3204040	772340	6274176	Lez	LR	34	Le Lez à Lattes [3ème Ecluse]	X	X	X	
Y3205010	769916	6292578	Lirou	LR	34	Le Lirou à LE TRIADOU	X	X	X	
Y3315080	780323	6279516	Salaison	LR	34	Le Salaison à Mauguio	X		X	
	770160	6300570		LR	34	à VALFLAUNES		X	X	
	771826	6279359	Lez	LR	34	Le Lez à MONTPELLIER (montmorency)		X	X	
Y2504030	712303	6290921	Orb	LR	34	L'Orb à Cazilhac [Truscas]	X		X	
Y2514015	712700	6279675	Orb	LR	34	L'Orb à Bédarieux	X	X	X	
Y2514020	711075	6277255	Orb	LR	34	L'Orb à Hérépian	X		X	
Y2525010	709003	6280836	Mare	LR	34	La Mare au Pradal	X		X	
Y2525020	704216	6284198	Mare	LR	34	La Mare à Saint-Gervais-sur-Mare	X	X	X	
Y2525030	709734	6279811	Mare	LR	34	La Mare à Villemagne-l'Argentière	X	X	X	
Y2544540	682280	6265208	Jaur	LR	34	Le Jaur à ST PONS	X	X	X	
Y2545020	692781	6272761	Jaur	LR	34	Le Jaur à Olargues	X		X	
Y2545050	693154	6273179	Jaur	LR	34	Le Jaur à Olargues	X		X	
Y2554010	698884	6270577	Orb	LR	34	L'Orb à Vieussan aval	X		X	
Y2554020	698382	6271066	Orb	LR	34	L'Orb à Vieussan [Vieussan Amont]	X	X	X	
Y2565020	695648	6258187	Vernazobre	LR	34	Le Vernazobre à Saint-Chinian	X	X	X	
Y2565210	691549	6261694	Illouvre	LR	34	L'Illouvre [source] à Babeau-Bouldoux [Poussarou]	X			
Y2574010	710735	6257021	Orb	LR	34	L' Orb à THEZAN LES BEZIERS (Pont Doumergue)	X		X	X
Y2574020	703774	6261301	Orb	LR	34	L'Orb à Cessenon-sur-Orb	X	X	X	
Y2574030	707147	6259787	Orb	LR	34	L' Orb à REALS	X		X	X
Y2580510	703239	6251495	Lirou	LR	34	Le Lirou à PUISSERGUIER	X	X	X	
Y2584010	714272	6252410	Orb	LR	34	L'Orb à Béziers [Tabarka]	X	X	X	
Y2584020	716895	6248833	Orb	LR	34	L'Orb à Béziers [Pont Neuf]	X	X	X	
	709278	6273220		LR	34	à LA COQUILLADE		X	X	
	719530	6295780		LR	34	à LAQUILLE		X	X	
	711543	6263261		LR	34	à LE VALET		X	X	
	706117	6258552		LR	34	à PUECH-REDON(CESSENON SUR ORB)		X	X	
Y3454015	779347	6293427		LR	34	à SAINT DREZERY		X	X	
Y3464010	795285	6286079	Vidourle	LR	34	Le Vidourle à Marsillargues	X		X	
Y2132010	753512	6301168	Hérault	LR	34	L'Hérault à Causse-de-la-Selle [Moulin de Bertrand] - Moulin de Ber	X			
Y2142030	743354	6285142	Hérault	LR	34	L'Hérault à Saint-Guilhem-le-Désert [La Combe du Corps]	X			X
Y2235010	733408	6285655	Salagou	LR	34	Le Salagou à Clermont-l'Hérault [Mas Audran]	X			
Y2340500	724315	6271945	Peyne	LR	34	La Peyne à Vailhan	X			
Y2514010	713245	6285116	Orb	LR	34	L'Orb à la Tour-sur-Orb [Boubals]	X			
à créer	717746	6248097	Orb aval	LR	34	Barrage Pont Rouge amont prise d'eau canal du Midi				X
V5046610	770728	6373889	Altier	LR	48	L'Altier à Altier [La Goulette]	X		X	
V7155030	766388	6358148	Luech	LR	48	Le Luech à CROIX DE BERTHEL		X	X	

Code station	X L93	Y L93	Cours d'eau	Région	Dpt	Nom de la station	Hydro-métrie	Pluvio-métrie	Télé-transmise	PSR
V7104010	766017	6343613	Gardon de St-Martin	LR	48	Le Gardon de St-Martin à Saint-Étienne-Vallée-Française [Roq.]	X		X	
V7105210	766613	6345582	Gardon de St-Germain	LR	48	Le Gardon de St-Germain à Saint-Germain-de-Calberte [Bastide]	X		X	
V7115005	752470	6349086	Gardon de Ste-Croix, de Mialet, d'Anduze	LR	48	Le Gardon de Ste-Croix, de Mialet, d'Anduze à BARRE DES CÉVENNES		X	X	
V7115010	757397	6343842	Gardon de Ste-Croix	LR	48	Le Gardon de Ste-Croix à Gabriac [Pont Ravagers]	X		X	
V7115015	761503	6339137	Gardon de Ste-Croix, de Mialet, d'Anduze	LR	48	Le Gardon de Ste-Croix, de Mialet, d'Anduze à ST-ROMAN		X	X	
V5445020	759750	6345890	Auzon	LR	48	L'Auzon [apport de la Cèze] à Allègre-les-Fumades [Pont d'Auzon]	X			
Y0615040	644551	6190750	Boulzane	LR	66	La Boulzane à Saint-Paul-de-Fenouillet [Lapradelle]	X	X	X	
Y0655010	679080	6190015	Verdoble	LR	66	Le Verdoble à Tautavel	X		X	
Y0624020	658860	6189009	Agly	LR	66	L'Agly à Saint-Paul-de-Fenouillet [Clue de la Fou]	X	X	X	
Y0625220	660939	6184042	Desix	LR	66	La Desix à Ansignan	X	X	X	
Y0630020	666262	6182946	Agly	LR	66	L'Agly à BARRAGE SUR L'AGLY(CARAMANY)		X	X	
Y0634030	669036	6185072	Agly	LR	66	L'Agly [naturel] à Planèzes	X	X	X	X
Y0644010	668689	6185176	Agly	LR	66	L'Agly à Planèzes [Planezes Amont]	X		X	
Y0655005	679924	6193228	Verdoble	LR	66	Le Verdoble à Vingrau	X	X	X	
Y0664040	677964	6186533	Agly	LR	66	L'Agly à Estagel [Mas de Jau]	X		X	X
Y0664060	691948	6185934	Agly	LR	66	L'Agly à Rivesaltes	X	X	X	
Y0705410	695596	6195532	Rigole	LR	66	La résurgence de la Rigole à Salses-le-Château [Font-Estramar]	X		X	
	654231	6180854	Agly	LR	66	L'Agly à SOURNIA		X	X	
	687549	6199550	Verdoble	LR	66	Le Verdoble à PÉRILLOS		X	X	
	680944	6192199	Verdoble	LR	66	Le Verdoble à TAUTAVEL (RELAIS)		X	X	
Y0105220	708834	6151752	Baillaury	LR	66	La Baillaury à LA BAILLAURY	X	X	X	
Y0115410	698824	6158498	Massane	LR	66	La Massane à Argelès-sur-Mer [Mas d'en Torrent]	X	X	X	
	710844	6150109	Baillaury	LR	66	La Baillaury à PIC JOAN		X	X	
	702513	6160221	Massane	LR	66	La Massane à ARGELÈS		X	X	
Y0325010	678096	6166621	Canterrane	LR	66	La Canterrane à Terrats [Moulin d'en Canterrane]	X	X	X	
Y0325020	686034	6166267	Réart	LR	66	Le Réart [Reart] à Villemolaque	X	X	X	
Y0334001	693991	6172690	Réart	LR	66	Le Réart à Saleilles [Pont de la RN114]	X	X	X	
	672345	6164227	Têt	LR	66	La Têt à MONT-HÉLÈNE		X	X	
	677566	6161102	Réart	LR	66	Le Réart à LLAURO		X	X	
Y0004010	619276	6151596	Sègre	LR	66	Le Sègre à Saillagouse [Ro]	X		X	
Y0025010	614641	6154841	Angoustrine	LR	66	L'Angoustrine à Angoustrine-Villeneuve-des-Escalades	X		X	
Y0045010	605115	6155817	Carol	LR	66	Le Carol à Porta [Carol]	X		X	X
Y0204010	650790	6145405	Tech	LR	66	Le Tech à Prats-de-Mollo-la-Preste [La Preste]	X		X	
Y0224011	666760	6148447	Tech	LR	66	Le Tech à Montferrer [Pas du Loup]	X	X	X	
Y0230010	659578	6145511	Baillanouse	LR	66	Le Tech à Prats-de-Mollo-la-Preste [Baillanouse]	X	X	X	
Y0244040	673150	6152703	Tech	LR	66	Le Tech à Amélie-les-Bains-Palalda [aval]	X	X	X	
Y0245210	672728	6152170	Mondony	LR	66	Le Mondony à Amélie-les-Bains-Palalda	X		X	
Y0254030	676841	6155063	Tech	LR	66	Le Tech à Reynès [Pont du Diable]	X		X	
Y0255020	675393	6155015	Ample	LR	66	L'Ample à Reynès [Le Vila]	X	X	X	
Y0264010	678984	6155121	Tech	LR	66	Le Tech à Céret [Pont du Diable]	X	X	X	

Code station	X L93	Y L93	Cours d'eau	Région	Dpt	Nom de la station	Hydro-métrie	Pluvio-métrie	Télé-transmise	PSR
Y0274010	686161	6157620	Tech	LR	66	Le Tech au Boulou	X	X	X	
Y0284060	698816	6165014	Tech	LR	66	Le Tech à Argelès-sur-Mer [pont d'Elne]	X	X	X	X
	669952	6156860	Tech	LR	66	Le Tech à CHARTREUSE DU BOULOU		X	X	
	665136	6152295	Tech	LR	66	Le Tech à CORSAVY		X	X	
	680662	6150189	Tech	LR	66	Le Tech à FONTFRÈDE		X	X	
	694860	6153111	Tech	LR	66	Le Tech à NÉOULOUS		X	X	
	659924	6143821	Tech	LR	66	Le Tech à PUIG COLOM		X	X	
	668514	6143181	Tech	LR	66	Le Tech à ST LAURENT DE CERDANS		X	X	
	653319	6146112	Tech	LR	66	Le Tech à ST SAUVEUR		X	X	
Y0404010	622355	6160357	Têt	LR	66	La Têt à Mont-Louis	X	X	X	
Y0424010	643781	6163164	Têt	LR	66	La Têt à SERDINYA	X	X	X	
Y0434020	649374	6167143	Têt	LR	66	La Têt à Villefranche-de-Conflent	X	X	X	
Y0436405	649667	6160919	Cady	LR	66	Le Cady à Vernet-les-Bains	X		X	
Y0444010	657894	6171853	Têt	LR	66	La Têt à Marquixanes	X		X	
Y0445010	652512	6170483	Castellane	LR	66	La Castellane à Catllar	X	X	X	
Y0455030	658972	6169639	Lentilla	LR	66	La Lentilla à FINESTRET	X		X	
Y0464030	663949	6173514	Têt	LR	66	La Têt [partielle] à Rodès	X		X	X
Y0464060	677724	6176685	Têt	LR	66	La Têt à Saint-Féliu-d'Amont	X	X	X	
Y0466005	669450	6174226	Boulès	LR	66	Le Boulès à Ille-sur-Têt	X	X	X	
Y0468210	662659	6173306	Têt	LR	66	Le canal de Corbère à Vinça		X	X	
Y0474010	698474	6179470	Têt	LR	66	La Têt à Villelongue-de-la-Salanque	X		X	
Y0474020	694430	6179562	Têt	LR	66	La Têt à Bompas	X		X	
Y0474030	691184	6178294	Têt	LR	66	La Têt [partielle] à Perpignan	X		X	X
Y0474070	679703	6176157	Têt	LR	66	La Têt à PÉZILLA	X		X	
Y0475610	690836	6177505	Basse	LR	66	La Basse à Perpignan	X		X	
	655699	6174860	Agly/Têt	LR	66	L' Agly/Têt à PIC DE BAOU		X	X	
	647007	6155519	Rotja	LR	66	La Rotja à PY		X	X	
	631031	6158636	Têt	LR	66	La Têt à FIGUÉMA		X	X	
	640532	6176135	Têt	LR	66	La Têt à MOSSET		X	X	
	691199	6178414	Têt	LR	66	La Têt à PERPIGNAN DDE		X	X	
	677535	6171391	Têt	LR	66	La Têt à THUIR		X	X	
	632033	6167338	Cabril	LR	66	Le Cabril à SANSA		X	X	
	691534	6171643	Réart	LR	66	Le Réart à Villeneuve-de-la-Raho [Cap-de-Fouste]	X			
à créer	672198	6152758	Tech	LR	66	Amont confluence Mondony et prise d'eau Canal Céret (T3 EVP)				X
Y6035610	995622	6324112	Vaire	PACA	04	La Vaire à Annot [Pont des Scaffarels]	X		X	
Y6042010	1005749	6324084	Var	PACA	04	Le Var à Entrevaux [Pont-Levis]	X		X	
X0515910	947431	6380104	Durance	PACA	04	La Durance à ARCHIDIACRE	X	X	X	
X150430	925400	6315100	Largue	PACA	04	Le Largue à St Maime	X		X	X
X0415410	993955	6388297	Riou de crachet	PACA	04	Le Riou de Crachet à Saint-Paul [Col de Vars]	X		X	
X0434010	990860	6371741	Ubaye	PACA	04	L'Ubaye à Barcelonnette [Abattoir]	X		X	
X0454010	970306	6378075	Ubaye	PACA	04	L'Ubaye au Lauzet-Ubaye [Roche Rousse]	X		X	
X0456310	972396	6376808	Pruneyret (sce)	PACA	04	la source Pruneyret [] au Lauzet-Ubaye [tunnel]	X		X	
X1225010	961650	6351908	Bès	PACA	04	Le Bes à la Javie [Esclangon-Péroure]	X		X	X
X1115010	938150	6342079	Durance	PACA	04	La Durance à SALIGNAC	X		X	
X1310010	932304	6319297	Durance	PACA	04	La Durance à la Brillanne [ancienne prise]	X	X	X	X
X1335010	931797	6316758	Lauzon	PACA	04	Le Lauzon à Villeneuve	X		X	
X3414010	907544	6316722	Calavon	PACA	04	Le Coulon à Oppedette	X	X	X	
X2002020	984691	6361357	Verdon	PACA	04	Le Verdon à Allos [La Foux]	X		X	
X2032010	985343	6329436	Verdon	PACA	04	Le Verdon à la Mure-Argens [Camping]	X		X	

Code station	X L93	Y L93	Cours d'eau	Région	Dpt	Nom de la station	Hydro-métrie	Pluvio-métrie	Télé-transmise	PSR
X2035210	985592	6329726	Ivoire	PACA	04	L'Ivoire à Allons	X		X	
X2114010	980855	6327984	Issole	PACA	04	L'Issole à Saint-André-les-Alpes [Mourefrey]	X		X	
X2315010	971847	6305042	Bau	PACA	04	Le Bau à Rougon [Pont de la D952]	X		X	
Y6035620	989986	6333730	Vaïre	PACA	04	La Vaïre à Thorame-Haute [Méailles]	X			
à créer	940171	6342227	Vançon aval	PACA	04	Sourribes				X
X1424010	960738	6329447	Asse	PACA	04	Beynes (Chabrières)				X
X12	958504	6337559	Bléone	PACA	04	Digne (pont Beau de Rochas)				X
à créer	942870	6331870	Bléone aval	PACA	04	Pont de Malijai (station EDF)				X
X14	940844	6314834	Asse	PACA	04	Asse à Brunet				X
X11	935875	6344849	Jabron	PACA	04	Peipin (pont de Nadé)				X
X07	934089	6354649	Sasse	PACA	04	Sasse à Valernes				X
W2022021	955816	6401604	Drac	PACA	05	le Drac à SAINT-JEAN-SAINT-NICOLAS (Pont du Fossé)	X			X
W2022030	951565	6399566	Drac	PACA	05	à Chabottes [Pont de Chabottes]	X			
W2035010	953222	6408864	Malcros	PACA	05	Le torrent de Malcros à Champoléon	X		X	
W2114010	948815	6418897	Séveraisse	PACA	05	La Séveraisse à Villar-Loubière	X		X	
W2215030	932717	6403687	Souloise	PACA	05	La Souloise à Saint-Étienne-en-Dévoluy [2]	X		X	
W2216410	928197	6403739	Rivière	PACA	05	La Rivière à Agnières-en-Dévoluy [La Combe]	X		X	
W2002021	960360	6403444	Drac Noir	PACA	05	le Drac Noir à ORCIERES (Les Tourengs)	X			
W2015020	958540	6404232	Drac de Champoleon	PACA	05	le Drac de Champoleon à CHAMPOLEON (pont de Corbière)	X			
W2022010	958051	6403176	Drac	PACA	05	le Drac à SAINT-JEAN-SAINT-NICOLAS (Les Ricous)	X			
X0010010	990220	6431785	Durance	PACA	05	La Durance à Val-des-Prés [Les Alberts]	X		X	
X0015010	974414	6437947	Guisane	PACA	05	La Guisane au Monétier-les-Bains [Le Casset]	X		X	
X0130010	981497	6414950	Durance	PACA	05	La Durance à l' Argentière-la-Bessée	X		X	
X0310010	977734	6390158	Durance	PACA	05	La Durance à Embrun [La Clapière]	X		X	
X1026910	924243	6386765	Gerle (Source)	PACA	05	La Gerle (Source) à Veynes [Route de Glaise]	X		X	
à créer	922734	6357184	Méouge aval	PACA	05	Pommet (station EDF)				X
Y6002030	1003278	6343171	Var	PACA	06	Le Var à Villeneuve-d'Entraunes [Pont d'Enaux]	X		X	
Y6122010	1034402	6322136	Var	PACA	06	Le Var à Malaussène [Usine hyd. de la Courbaisse]	X		X	
Y6224010	1028640	6340264	Tinée	PACA	06	La Tinée à Saint-Sauveur-sur-Tinée [Route Chapelle Ste-Blaise]	X		X	
Y6234020	1034275	6324275	Tinee	PACA	06	La Tinee à TOURNEFORT (Pont de la Lune)	X	X	X	X
Y6334040	1039952	6317967	Vésubie	PACA	06	La Vésubie à LE CROS D'UTELLE	X		X	
Y6434005	1017949	6315290	Esteron	PACA	06	L'Estéron à Sigale [Pont du Coude]	X		X	
Y6434010	1034115	6314049	Esteron	PACA	06	L'Estéron au Broc [La Clave]	X		X	
Y6442010	1038692	6294109	Var	PACA	06	Le Var à Nice [Pont Napoléon III]	X		X	X
Y6442020	1038400	6305217	Var	PACA	06	Le Var à Carros [pont de la Manda]	X		X	
Y5605210	1030771	6289054	Brague	PACA	06	La Brague à Biot [Plan St-Jean]	X		X	
Y5615010	1022897	6296935	Loup	PACA	06	Le Loup à Tournettes-sur-Loup [Les Vallettes]	X		X	
Y5615030	1033736	6291988	Loup	PACA	06	Le Loup à Villeneuve-Loubet [Moulin du Loup]	X		X	X
Y6517010	1049805	6318816	La Foux (Sce)	PACA	06	La Foux [source] à Lucéram	X		X	

Code station	X L93	Y L93	Cours d'eau	Région	Dpt	Nom de la station	Hydro-métrie	Pluviométrie	Télé-transmise	PSR
Y6614010	1067563	6338771	Roya	PACA	06	La Roya à Tende [St-Dalmas-de-Tende]	X		X	
Y6635010	1057590	6318825	Bévera	PACA	06	La Bévera à Sospel [Pont D2204]	X		X	
Y5534030	1017161	6284614	Siagne	PACA	06	La Siagne à Pégomas	X		X	X
Y5535410	1017362	6285080	Mourachonne	PACA	06	La Mourachonne à Pégomas	X		X	
Y5625020	1035044	6292891	Cagne	PACA	06	La Cagne à Cagnes-sur-Mer	X			
Y6115020	1021386	6325925	Cians	PACA	06	Le Cians à Rigaud [Las Cluas]	X			
Y6224020	1027656	6344972	Tinée	PACA	06	La Tinée à Massoins [Le Bancairon, usine]	X			
Y6334010	1042864	6324522	Vésubie	PACA	06	La Vésubie à Utelle [Saint-Jean-la-Rivière, usine]	X			
Y6334030	1042865	6324523	Vésubie	PACA	06	La Vésubie à Utelle [Saint-Jean-la-Rivière]	X			
Y4414030	911275	6253665	Huveaune	PACA	13	L'Huveaune à Roquevaire [2]	X	X	X	
Y4424040	907572	6246691	Huveaune	PACA	13	L'Huveaune à Aubagne [le Charrel]	X		X	
Y4424050	908047	6247336	Huveaune	PACA	13	L'Huveaune à Aubagne [DDE]	X	X	X	
Y4425010	916269	6247416	St-Pons (Sce)	PACA	13	La Source de Saint-Pons à Gémenos	X		X	
	910880	6242268		PACA	13	à ROQUEFORT LA BEDOULE		X	X	
Y4022010	903438	6270119	Arc	PACA	13	L'Arc à Meyreuil [Pont de Bayeux]	X		X	
Y4115020	894120	6270321	Luynes	PACA	13	La Luynes à Aix-en-Provence [Pioline]	X		X	
Y4122020	874121	6269119	Arc	PACA	13	L'Arc à Berre-l'Étang [St-Estève]	X		X	X
Y4122040	887124	6271340	Arc	PACA	13	L'Arc à Aix-en-Provence [Roquefavour-Bruet]	X		X	
Y4214010	875552	6283496	Touloubre	PACA	13	La Touloubre à la Barben [La Savonnière]	X		X	
Y4214040	866936	6275959	Touloubre	PACA	13	La Touloubre à Cornillon-Confoux [La Glacière]	X		X	
Y4225610	878780	6259205	Cadière	PACA	13	La Cadière à Marignane [stade St-Pierre]	X		X	
V7216510	836190	6297918	Vigueirat	PACA	13	Le Vigueirat à Tarascon [St-Gabriel]	X		X	
Y4306510	841184	6282390	Chapelette	PACA	13	La Chapelette à Arles [Caparon]	X		X	
X3001010	921171	6294783	Durance	PACA	13	La Durance à CADARACHE	X		X	
X3200010	901191	6288419	Durance	PACA	13	La Durance à Meyrargues [Pont Pertuis]	X		X	X
X3210202	887873	6292972	Source de Sylvacanne	PACA	13	Le ruisseau de Silvacane [Source] à la Roque-d'Anthéron [Silvacane]	X		X	
V7200015	833020	6300038	Rhône	PACA	13	Le Rhône à BEAUCAIRE-TARASCON	X	X	X	X
V7200015	832940	6302072	Rhône	PACA	13	Le Rhône à TARASCON	X		X	X
Y4225820	884274	6261826	ruisseau Bondon	PACA	13	Le ruisseau Bondon à Vitrolles [Montvallon 2]	X			
Y4415610	909063	6258575	Merlançon	PACA	13	Le Merlançon à Peypin [Verclos]	X			
V5324010	882881	6373279	Aygues	PACA	26	L' Aygues à ST-MAY (PT THUNE)	X		X	X
	à créer	854448	6353326	Aygues aval	PACA	26	Tulette			X
Y5002020	935212	6271342	Argens	PACA	83	L'Argens [source] à Seillons-Source-d'Argens	X		X	
Y5005210	938879	6270590	Cauron	PACA	83	Le Cauron à Bras [Pont de l'Avocado]	X		X	
Y5032010	944793	6271455	Argens	PACA	83	L'Argens à Châteauevert	X		X	X
Y5105010	956961	6265376	Caramy	PACA	83	Le Caramy à Vins-sur-Caramy [Les Marcounious]	X		X	X
Y5105040	937168	6253987	Caramy	PACA	83	Le Caramy [source] à Mazaugues	X		X	
Y5106610	960925	6265803	Issole	PACA	83	L'Issole à Cabasse [Pont des Fées]	X		X	
Y5112010	958630	6269542	Argens	PACA	83	L'Argens à Carcès [aval]	X		X	
Y5115020	961094	6279146	Bresque	PACA	83	La Bresque à Salernes [Les Vingalières]	X		X	
Y5202010	981073	6267001	Argens	PACA	83	L'Argens aux Arcs	X		X	
Y5215020	979842	6261222	Aïle	PACA	83	L'Aïle à Vidauban [Le Baou]	X		X	

Code station	X L93	Y L93	Cours d'eau	Région	Dpt	Nom de la station	Hydro-métrie	Pluvio-métrie	Télé-transmise	PSR
Y5235010	981672	6273545	Nartuby	PACA	83	La Nartuby à Trans-en-Provence	X		X	
Y5235030	976542	6281239	Nartuby	PACA	83	La Nartuby à Châteaudouble [Rebouillon]	X		X	X
Y5235630	976529	6282663	Les Frayères (Sce)	PACA	83	Les Frayères [source] à Châteaudouble	X		X	
Y5305015	990310	6273735	Endre	PACA	83	L' Endre à LE MUÿ	X		X	
Y5312010	994099	6267947	Argens	PACA	83	L'Argens à Roquebrune-sur-Argens	X		X	X
Y5325010	1002814	6270915	Reyran	PACA	83	Le Reyran à Fréjus [Ste-Brigitte]	X		X	
Y4414015	918849	6257219	Huveaune	PACA	83	L'Huveaune à Saint-Zacharie [Le Moulin blanc]	X	X	X	
Y4002010	920621	6269157	Arc	PACA	83	L'Arc à Pourrières	X		X	
Y4515420	930991	6229269	Reppe	PACA	83	La Reppe à Ollioules [le Grand Plan]	X		X	
Y4604020	947058	6237355	Gapeau	PACA	83	Le Gapeau à Solliès-Pont	X		X	X
Y4611120	971417	6247851	Rouge Gavot (Sce)	PACA	83	Rouge Gavot (Sce) à COLLOBRIERE	X			
Y4615020	953079	6236905	Real martin	PACA	83	Le Réal Martin à la Crau [Decapris]	X		X	X
Y4624010	956309	6232662	Gapeau	PACA	83	Le Gapeau à Hyères [Ste-Eulalie]	X		X	
Y5424010	986927	6246137	Giscle	PACA	83	La Giscle à Cogolin	X		X	
Y5435010	979741	6240196	Mole	PACA	83	La Môle au Lavandou [Destel]	X		X	
Y5444010	988558	6245971	Giscle	PACA	83	La Giscle à Cogolin [Les Ajusts]	X		X	
Y5505410	1011625	6268011	Grenouiller	PACA	83	Le Grenouiller à Saint-Raphaël [Agay]	X		X	
Y5514010	1009556	6287595	Siagne	PACA	83	La Siagne à MONTAUROUX (Les Veyans)	X		X	
Y5514040	1003412	6292298	Siagne	PACA	83	La Siagne à Callian [Ajustadoux]	X		X	
Y5515410	999712	6293522	Siagnole	PACA	83	La Siagnole à Mons [Le Moulin]	X		X	
Y5516010	1005820	6289898	Les Tuves (Sce)	PACA	83	Les Tuves [source] à Montauroux	X			
X2305010	982912	6301524	Jabron	PACA	83	Le Jabron à Comps-sur-Artuby [Pont de l'Evescat]	X		X	
X2414030	991626	6302776	Artuby	PACA	83	L'Artuby à la Bastide [Taulane]	X		X	
X2811210	926556	6296076	Verdon	PACA	83	Le Verdon à Vinon-sur-Verdon [Le Hameau]	X		X	X
Y4002020	920621	6269157	Arc	PACA	83	L'Arc à Pourrières - D23	X			
X2602010	952472	6298101	Verdon	PACA	83	Le Verdon à Sainte-Croix-du-Verdon	X			
V6035010	876874	6348706	Toulourenc	PACA	84	Le Toulourenc à Malaucène [Veaux]	X	X	X	
V6042010	870673	6350059	Ouveze	PACA	84	L'Ouvèze à Entrechaux [Pont st michel]	X	X	X	X
V6051010	860697	6351142	Ouvèze	PACA	84	L' Ouvèze à ROAIX	X	X	X	X
V6052010	865212	6351148	Ouveze	PACA	84	L'Ouvèze à Vaison-la-Romaine	X		X	
V6125010	875148	6331264	Auzon	PACA	84	L'Auzon à Mormoiron	X		X	
V6155010	871274	6315538	Sorgue	PACA	84	La Sorgue à Fontaine-de-Vaucluse [Sorgomètre]	X			
V6155020	871144	6315941	Sorgue	PACA	84	La Sorgue à Fontaine-de-Vaucluse [moulin]	X		X	
V6202010	851961	6328522	Ouvèze	PACA	84	L' Ouvèze à BEDARRIDES	X		X	
	880324	6344993		PACA	84	à MONT SEREIN		X	X	
	893219	6335482		PACA	84	à SAULT		X	X	
	878839	6330889		PACA	84	à VILLE SUR AUZON		X	X	
X3100020	875127	6295383	Durance	PACA	84	La Durance à MALLEMORT	X		X	
X3310010	863521	6305267	Durance	PACA	84	La Durance à CAVAILLON	X		X	
X3434010	899867	6308866	Coulon	PACA	84	Le Coulon à Saint-Martin-de-Castillon [Coste Raste]	X		X	
X3454010	892751	6311450	Calavon	PACA	84	Le Coulon à Apt	X		X	
X3484020	873761	6308936	Coulon	PACA	84	Le Coulon à Oppède [la Garrigue]	X		X	
X3500010	854536	6311827	Durance	PACA	84	La Durance à BONPAS	X		X	X
V6215010	844434	6318617	Rhône	PACA	84	Le Rhône à AVIGNON	X		X	
	851444	6321982	Rhône	PACA	84	Le Rhône à VEDENE		X	X	
V5234010	839707	6355231	Lez	PACA	84	Lez à BOLLÈNE	X		X	X

Code station	X L93	Y L93	Cours d'eau	Région	Dpt	Nom de la station	Hydro-métrie	Pluvio-métrie	Télé-transmise	PSR
V5354010	844117	6341736	Aygues	PACA	84	L' Aygues à ORANGE	X		X	
X3001010	921308	6294741	Durance	PACA	84	La Durance à CADARACHE	X		X	
à créer	902461	6308690	Calavon	PACA	84	Saint Martin de Castillon (Station des Bégudes)				X
V2505020	896098	6562766	Oignin	RA	01	L'Oignin à Maillat [Pontet]	X			
V2712010	880622	6552397	Ain	RA	01	L'Ain à Pont-d'Ain	X		X	
V2814020	884601	6559707	Suran	RA	01	Le Suran à Neuville-sur-Ain [Planche]	X		X	
V2814030	879869	6554272	Suran	RA	01	Le Suran à Pont-d'Ain	X		X	
V2814040	888268	6580921	Suran	RA	01	Le Suran à Germagnat [Lasserra]	X		X	
V2924010	888932	6541635	Albarine	RA	01	L'Albarine à Saint-Rambert-en-Bugey	X		X	X
V2934010	880584	6542117	Albarine	RA	01	L'Albarine à Saint-Denis-en-Bugey	X		X	
V2942010	873112	6536526	Ain	RA	01	L'Ain à Chazey-sur-Ain	X		X	X
V2945210	870176	6540128	Toison	RA	01	La Toison à Rignieux-le-Franc	X		X	
V1000011	928791	6564054	Rhône	RA	01	Le Rhône à Pougny	X		X	
V1020020	917446	6550662	Rhône	RA	01	Le Rhône à Surjoux	X		X	
V1440021	909910	6516158	Rhône	RA	01	Le Rhône à Brens	X		X	
V1630021	882112	6533881	Rhône	RA	01	Le Rhône à Lagnieu - Pont de Lagnieu	X		X	X
V0415010	932207	6575474	Allondon	RA	01	L'Allondon à Saint-Genis-Pouilly	X		X	X
V0415040	933063	6582101	Allondon	RA	01	L'Allondon à Échenevex [Naz-Dessous]	X			
V0415410	935497	6578174	Lion	RA	01	Le Lion à Prévessin-Moëns [Vesegnin]	X			
V1015010	924922	6580063	Valserine	RA	01	La Valserine à Lélex [Niaizet]	X			
V1015030	920764	6572895	Valserine	RA	01	La Valserine à Chézery-Forens	X		X	
V1015810	916100	6564942	Semine	RA	01	La Semine à Châtillon-en-Michaille [Coz]	X		X	
V1015820	911213	6568401	Semine	RA	01	La Semine à Saint-Germain-de-Joux [Les marionnettes]	X			
V1414010	907248	6534854	Séran	RA	01	Le Seran à Belmont-Luthézieu [Bavosière]	X		X	
V1425010	908341	6534145	Groin	RA	01	Le Groin à Artemare [Cerveyrieu]	X		X	X
V1454320	905102	6528038	Furan	RA	01	Le Furans à Pugieu [Pont du Martinet]	X			
V1464310	907380	6516489	Furan	RA	01	Le Furans à Arbignieu [Pont de Peyzieu]	X		X	
V3005610	859620	6530286	Sereine	RA	01	La Sereine à Montluel	X		X	
U4700010	837367	6539329	Saône	RA	01	La Saône à Trévoux	X		X	
U4014010	876643	6566090	Reyssouze	RA	01	La Reyssouze à Montagnat	X		X	
U4014020	871288	6572091	Reyssouze	RA	01	La Reyssouze à Bourg-en-Bresse [Majornas]	X		X	X
U4204010	869767	6560114	Veyle	RA	01	La Veyle à Lent	X		X	
U4216010	865129	6568127	Vieux-Jonc	RA	01	Le Vieux Jonc à Buellas [Corgenon]	X		X	
U4234020	850519	6572508	Veyle	RA	01	La Veyle à Biziat [Gourt des parties]	X		X	
U4235010	854122	6563835	Renon	RA	01	Le Renon à Neuville-les-Dames	X		X	
U4405010	857010	6546305	Chalaronne	RA	01	La Chalaronne à Villars-les-Dombes	X		X	
U4405020	851156	6559364	Chalaronne	RA	01	La Chalaronne à Châtillon-sur-Chalaronne	X		X	
U4054010	861989	6591125	Reyssouze	RA	01	La Reyssouze à Saint-Julien-sur-Reyssouze	X		X	
U3434320	880705	6585479	Solnan	RA	01	Le Solnan à Verjon [Village]	X		X	
U3434340	874785	6595567	Solnan	RA	01	Le Solnan à Domsure	X		X	
U3445020	875480	6582046	Sevron	RA	01	Le Sevron à Bény	X		X	
V3530001	838960	6456240	Ay	RA	07	L'Ay à Ardoix [Pont de Rau]	X		X	
7078001	833047	6462814		RA	07	ANNONAY-SUBDI		X	X	
V3504010	831414	6461039	Cance	RA	07	La Cance à Annonay Pont	X		X	
V3517010	828226	6469149	Ruis. Ternay	RA	07	Le Ternay à Savas [Ternay]	X		X	
V3524010	840249	6457877	Cance	RA	07	La Cance à Sarras	X		X	X
7236004	828122	6444143		RA	07	SAINT-FÉLICIEN		X	X	
7285003	815116	6447781		RA	07	SAINT-PIERRE SUR DOUX		X	X	
V3714020	824371	6433036	Doux	RA	07	Le Doux à Lamastre	X	X	X	
V3724010	836361	6441405	Doux	RA	07	Le Doux à Colombier-le-Vieux	X		X	X
V3744010	840357	6442530	Doux	RA	07	Le Doux à Tournon-sur-Rhône	X	X	X	
V4025010	840883	6422185	Embroye	RA	07	L'Embroye à Toulaud	X		X	
	824338	6395892	ARDECHE	RA	07	BERZEME		X	X	

Code station	X L93	Y L93	Cours d'eau	Région	Dpt	Nom de la station	Hydro-métrie	Pluvio-métrie	Télé-transmise	PSR
V5004010	802316	6397186	Ardèche	RA	07	L'Ardèche à Pont-de-Labeaume	X	X	X	
V5004030	800663	6397590	Ardèche	RA	07	L'Ardèche à Meyras [Pont Barutel]	X		X	X
V5014010	811991	6383610	Ardèche	RA	07	L'Ardèche à Vogüé	X	X	X	
V5014030	810687	6392945	Ardèche	RA	07	L'Ardèche à Ucel	X	X	X	
V5015210	808381	6396559	Volane	RA	07	La Volane à Vals-les-Bains	X		X	
V5035005	804100	6373200	Beaume	RA	07	La Beaume à Pont de Peyroche	X		X	X
V5035020	799517	6376628	Beaume	RA	07	La Beaume à Rosières	X	X	X	
V5045010	796200	6368200	Chassezac	RA	07	Le Chassezac à Chaulet	X		X	X
V5045030	786877	6370218	Chassezac	RA	07	Le Chassezac à Gravières	X	X	X	
V5054010	810287	6367664	Ardèche	RA	07	L'Ardèche à Vallon-Pont-d'Arc	X	X	X	
V5064010	823716	6358435	Ardèche	RA	07	L'Ardèche à Saint-Martin-d'Ardèche [Sauze-St-Martin]	X	X	X	X
	791953	6397008	Ardèche	RA	07	L' Ardèche à BARNAS		X	X	
	795313	6392958	Ardèche	RA	07	L' Ardèche à LA SOUCHE		X	X	
	795747	6402123	Ardèche	RA	07	L' Ardèche à MONTPEZAT		X	X	
	799496	6409302	Ardèche	RA	07	L' Ardèche à PEREYRES		X	X	
	817351	6378819	Ibie	RA	07	L' Ibie à ST-MAURICE D'IBIE		X	X	
	785186	6382159	Beaume	RA	07	La Beaume à SABLIERES		X	X	
	806776	6403840	Volane	RA	07	La Volane à ANTRAIGUES		X	X	
	783280	6389534	Chassezac	RA	07	Le Chassezac à LOUBARESSE		X	X	
V5425210	788764	6359559	Gagnière	RA	07	La Gagnière à BANNE	X		X	
V4124010	812693	6424748	Eyrieux	RA	07	L'Eyrieux au Cheylard	X	X	X	
V4145210	820004	6415647	Glueyre	RA	07	La Glueyre à Gluiras [Tisonche]	X		X	X
V4154010	827727	6413765	Eyrieux	RA	07	L'Eyrieux aux Ollières-sur-Eyrieux	X	X	X	
	830261	6424513	Eyrieux	RA	07	L'Erieux à VERNOUX		X	X	
	797769	6422652	Eyrieux	RA	07	L'Eyrieux à BORÉE		X	X	
	810358	6435797	Eyrieux	RA	07	L'Eyrieux à ST-AGRÈVE		X	X	
	817679	6414387	Eyrieux	RA	07	L'Eyrieux à ST-PIERREVILLE		X	X	
	818038	6402913	Ouvèze Ardéchoise	RA	07	L'Ouvèze Ardéchoise à ESCRINET		X	X	
	826676	6405545	Ouvèze Ardéchoise	RA	07	L'Ouvèze Ardéchoise à PRIVAS		X	X	
V4144010	820428	6421536	Eyrieux	RA	07	L'Eyrieux à Beauvène [Pont de Chervil]	X	X	X	
V4174015	834934	6414412	Eyrieux	RA	07	L' Eyrieux à PONTPIERRE	X		X	X
V4305010	837228	6408192	Ouvèze Ardéchoise	RA	07	L' Ouvèze Ardéchoise à FONDS DU POUZIN	X		X	X
V4174020	840669	6412306	Rhône	RA	07	Le Rhône à LA VOULTE	X	X	X	
V5470010	831248	6364615	Rhône	RA	07	Le Rhône à BOURG-ST-ANDÉOL	X		X	
à créer	838100	6405100	Payre-Lavezon	RA	07	Payre aval				X
à créer	814000	6384000	Auzon-Claduègne	RA	07	Auzon-Claduègne				X
V4214010	893871	6394068	Drôme	RA	26	La Drôme à Luc-en-Diois	X		X	
V4225010	897319	6402410	Bez	RA	26	Le Bez à Châtillon-en-Diois	X		X	
V4226020	898468	6407961	Archiane	RA	26	L'Archiane à Treschenu-Creyers	X			
V4264010	874987	6401443	Drôme	RA	26	La Drôme à Saillans	X		X	X
V4275010	869748	6410819	Gervanne	RA	26	La Gervanne à Beaufort-sur-Gervanne	X		X	
V4275910	869171	6409954	Rés.Fontaigne ux	RA	26	La résurgence des Fontaigne ux à Beaufort-sur-Gervanne	X			
W3335210	892450	6436820	Adouin	RA	26	L'Adouin à Saint-Martin-en-Vercors [Tourtre]	X		X	
W3534020	853515	6441310	Herbasse	RA	26	L'Herbasse à Clérieux [Pont de l'Herbasse]	X		X	X
W3540010	850735	6437135	Isère	RA	26	L'Isère à Beaumont-Monteux	X		X	X
V4010011	848631	6427584	Rhône	RA	26	Le Rhône à Valence	X		X	
V4287010	858152	6398260	Grenette	RA	26	La Grenette à la Répara-Auriples	X		X	

Code station	X L93	Y L93	Cours d'eau	Région	Dpt	Nom de la station	Hydro-métrie	Pluvio-métrie	Télé-transmise	PSR
V4414010	859852	6393830	Roubion	RA	26	Le Roubion à Soyans	X		X	
V4445030	840044	6385844	Roubion	RA	26	Le Roubion à Montélimar [Pont Bir-Hakeim]	X		X	X
V4455010	856315	6383260	Jabron	RA	26	Le Jabron à Souspierre	X		X	
V4455030	839561	6385022	Jabron	RA	26	Le Jabron à Montélimar [Pont de l'Europe]	X		X	X
V3434010	842435	6468290	Collières	RA	26	Les Collières à Saint-Rambert-d'Albon	X		X	X
V3614010	845280	6455116	Galaure	RA	26	La Galaure à Saint-Uze	X		X	X
V4015030	869175	6430285	Barberolle	RA	26	La Barberolle à Barbières [Pont des Ducs]	X		X	
V4034020	852200	6420779	Véore	RA	26	La Véore à Beaumont-lès-Valence [Laye]	X		X	
V6022010	880020	6353046	Ouvèze Vauclusienne	RA	26	L'Ouvèze à Buis-les-Baronnies [hammeau de cost]	X	X	X	
V4530011	835314	6377312	Rhône	RA	26	Le Rhône à Viviers	X		X	X
V5326010	880201	6365633	Ennuye	RA	26	L'Ennuyé à Arpavon	X		X	
	887388	6370796	Oule	RA	26	L' Oule à RÉMUZAT		X	X	
V5204010	857228	6372023	Lez	RA	26	Le Lez à Taulignan	X	X	X	
V5334010	870268	6364150	Aygues	RA	26	L'Aygues à Nyons [pont roman]	X		X	
V4530010	835261	6377263	Rhône	RA	26	Le Rhône à Viviers	X			
à créer	839100	6369100	Berre provençale	RA	26	Berre provençale				X
à créer	0	0	Drôme aval	RA	26	Livron				X
à créer	0	0	Herbasse/Veau ne/Bouterne/C halon	RA	26	Joyeuse à Chatillon-St-Jean				X
V3204010	860010	6373778	Lez provençal amont	RA	26	Grillon				X
W3315010	899020	6449080	Méaudret	RA	38	Le Meaudret à Méaudre	X		X	
W2314010	932384	6426665	Bonne	RA	38	La Bonne à Entraigues [Pont Battant]	X		X	
W2335210	926100	6431965	Roizonne	RA	38	La Roizonne à la Valette [La Rochette]	X		X	
W2405010	919585	6427730	Jonche	RA	38	La Jonche à la Mure	X		X	
W2767210	918372	6444669	Résurgence de la Duy	RA	38	La Duy à Vizille	X			
W2804020	902819	6428608	Gresse	RA	38	La Gresse à Gresse-en-Vercors [Pont Jacquet]	X		X	
V1504010	914110	6479993	Guiers-Mort	RA	38	Le Guiers Mort à Saint-Laurent-du-Pont	X		X	
V1515010	917492	6486368	Guiers-Vif	RA	38	Le Guiers Vif à Saint-Christophe-sur-Guiers [Pont St-Martin]	X		X	
V1534021	906803	6500448	Guiers	RA	38	Le Guiers à Belmont-Tramonet	X		X	
W1144020	936185	6486275	Bréda	RA	38	Le Bréda à PONTCHARRA	X		X	
W1410010	913947	6458545	Isère	RA	38	L'Isère à Grenoble	X		X	
V1725020	887058	6496671	Hien	RA	38	L'Hien à Saint-Victor-de-Cessieu	X		X	
V1734010	878826	6501397	Bourbre	RA	38	La Bourbre à Bourgoin-Jallieu	X		X	
V1735010	879667	6498123	Agny	RA	38	L'Agny à Nivolais-Vermelle	X		X	
V1774010	867944	6515148	Bourbre	RA	38	La Bourbre à Tignieu-Jamezieu	X		X	X
V3215010	853292	6492424	Vesonne	RA	38	La Vesonne à Estrablin [Pont Bourgeat]	X			
V3225420	848533	6494383	Véga	RA	38	La Véga à Pont-Évêque	X		X	X
V3335010	847463	6477877	Sanne	RA	38	La Sanne à Saint-Romain-de-Surieu	X		X	
V3404310	881335	6474740	Rival	RA	38	Le Rival à Brézins	X		X	
V3424310	866074	6472942	Rival	RA	38	Le Rival à Beaufort	X		X	
W3200010	893540	6459410	Isère	RA	38	L'Isère à Saint-Gervais [Le Port]	X		X	
W1300010	934890	6486160	Isère	RA	38	L'Isère à Barraux [La Gache]	X		X	
W1310010	933290	6478540	Isère	RA	38	L'Isère au Cheylas	X		X	
W3344010	879475	6442815	Bourne	RA	38	La Bourne à Saint-Just-de-Claix [Pont de Manne]	X		X	
W2764010	934070	6450905	Romanche	RA	38	La Romanche au Bourg-d'Oisans [Champeau]	X		X	
W2832010	912025	6450340	Drac	RA	38	Le Drac à PONT DE CLAIX	X		X	
W2832020	911370	6459580	Drac	RA	38	Le Drac à Fontaine	X		X	X

Code station	X L93	Y L93	Cours d'eau	Région	Dpt	Nom de la station	Hydro-métrie	Pluvio-métrie	Télé-transmise	PSR
V3515010	826530	6467105	Deume	RA	42	La Deume à Saint-Julien-Molin-Molette [La Garinière]	X		X	
V3114010	828615	6494813	Gier	RA	42	Le Gier à Rive-de-Gier	X		X	
V3315010	834539	6480735	Valencize	RA	42	La Valencize à Chavanay	X		X	
	773602	6371759	Chassezac	RA	48	Le Chassezac à VILLEFORT		X	X	
V3000020	842881	6520398	Rhône	RA	69	Le Rhône à Lyon [Pont Morand]	X		X	
V3130021	840881	6502711	Rhône	RA	69	Le Rhône à Ternay	X		X	
V3015010	833726	6516550	Yzeron	RA	69	L'Yzeron à Craponne	X		X	
V3015020	837782	6516505	Yzeron	RA	69	L'Yzeron à Francheville [Taffignon]	X		X	X
V3124010	835666	6499279	Gier	RA	69	Le Gier à Givors	X		X	X
U4710011	842406	6529155	Saône	RA	69	La Saône à Couzon-au-Mont-d'Or [3]	X		X	
U4720020	842230	6520234	Saône	RA	69	La Saône à Lyon [Pont La Feuillée]	X		X	
U4505010	822261	6562948	Ardières	RA	69	L'Ardières à Beaujeu	X		X	
U4506010	828268	6563156	Morcille	RA	69	La Morcille à Villié-Morgon [Pont des Versauds]	X			
U4525210	834314	6544531	Morgon	RA	69	Le Morgon à Villefranche-sur-Saône	X		X	
U4624010	827461	6531830	Azergues	RA	69	L'Azergues à Châtillon	X		X	
U4625010	817022	6535506	Soanan	RA	69	Le Soanan à Saint-Vérand [La Tracole]	X			
U4635010	824233	6524704	Brévenne	RA	69	La Brévenne à Sain-Bel	X		X	X
U4636610	824399	6527670	Turdine	RA	69	La Turdine à l' Arbresle [Gobelette]	X		X	X
U4644010	830934	6530162	Azergues	RA	69	L'Azergues à Lozanne	X		X	
U4300030	838772	6563526	Saône	RA	69	La Saône à DRACÉ	X		X	
U4710010	842436	6529144	Saône	RA	69	Couzon-au-Mont-d'Or				X
V3130020	840881	6502711	Rhône	RA	69	Ternay				X
à créer	836400	6510000	Garon	RA	69	Brignais				X
à créer	0	0	Ozon	RA	69	Saint-Symphorien d'Ozon (Sérézin)				X
W1055020	956850	6461120	Arvan	RA	73	L'Arvan à Saint-Jean-d'Arves [La Villette]	X		X	
V1255010	941335	6518195	Chéran	RA	73	Le Chéran à Allèves [La Charniaz]	X		X	
V1446210	915193	6511766	Flon	RA	73	Le Flon à Traize [Cottin]	X		X	
V1515000	926136	6481968	Guiers Vif	RA	73	Le Guiers Vif à SAINT-PIERRE-D'ENTREMONT [CIRQUE DE ST MEME]	X			
V1535210	918031	6501430	Leysses de Novalaise	RA	73	La Leysses à Nances [Novalaise]	X			
W0110010	975725	6493365	Isère	RA	73	L'Isère à Moutiers	X		X	X
W0414010	970100	6524095	Arly	RA	73	L'Arly à Ugine [Moulin Ravier]	X		X	
W0425010	963455	6523395	Chaise	RA	73	La Chaise à Ugine [Pont de Soney]	X		X	
W0434020	964630	6515870	Arly	RA	73	L'Arly à PALLUD [Pont de Venthon]	X		X	
W1105030	943565	6489720	Gelon	RA	73	Le Gelon à la Rochette	X		X	
W0110020	965260	6512680	Isère	RA	73	L'Isère à ALBERTVILLE [CONFLANS]	X		X	
W1074030	958120	6499260	Arc	RA	73	L'Arc à AIGUEBELLE	X		X	
W1110010	938590	6493150	Isère	RA	73	L'Isère à Montmélian	X		X	
V1305210	926213	6511771	Tillet	RA	73	Le Tillet à Aix-les-Bains	X			
V1315020	923806	6507255	Leysses	RA	73	La Leysses à la Motte-Servolex [Pont du Tremblay]	X		X	X
V1315050	931090	6501438	Leysses	RA	73	La Leysses à la Ravoire	X		X	
V1316440	926737	6501835	Hyères	RA	73	L'Hyères à Chambéry [Charrière-Neuve]	X		X	
V1318210	929360	6500074	Albanne	RA	73	L'Albanne à Chambéry [Pont Chevalier]	X		X	
V1325020	925689	6515901	Sierroz	RA	73	Le Sierroz à Aix-les-Bains [Laffin]	X		X	X
V1260021	917621	6531527	Rhône	RA	73	Le Rhône à Ruffieux [Pont de la Loi]	X		X	
W1100010	949445	6500960	Isère	RA	73	L'Isère à Chamousset [Pont-Royal]	X		X	
W1064020	962840	6472015	Isère	RA	73	L'Isère à HERMILLON	X		X	
W1004010	1012645	6476990	Arc	RA	73	L'Arc à BESSANS	X		X	
W1074020	956305	6481610	Arc	RA	73	L'Arc à Saint-Rémy-de-Maurienne	X		X	
W1024010	995295	6465330	Arc	RA	73	L'Arc à Bramans	X		X	

Code station	X L93	Y L93	Cours d'eau	Région	Dpt	Nom de la station	Hydro-métrie	Pluvio-métrie	Télé-transmise	PSR
W1024020	988985	6463175	Arc	RA	73	L' Arc à VILLARODIN-BOURGET [Pt St GOBAIN]	X		X	
W0310010	969265	6504020	Isère	RA	73	L'Isère à Cevins	X		X	
W0244010	975315	6493245	Doron de Bozel	RA	73	Le Doron de Bozel à MOÛTIERS [PONTERRAND]	X		X	
V1330010	924484	6515823	le Bourget	RA	73	Le lac du bourget à Aix-les-Bains	X			
V0002010	999025	6542435	Arve	RA	74	L'Arve à Chamonix-Mont-Blanc [Pont des Favrans]	X		X	
V0032010	982066	6544370	Arve	RA	74	L' Arve à Sallanches	X		X	
V0154010	970002	6563588	Giffre	RA	74	Le Giffre à Marignier	X		X	X
V0155010	968241	6565542	Risse	RA	74	Le Risse à Saint-Jeoire [Pont du Risse]	X		X	
V0205010	967083	6557529	Bronze	RA	74	Le Bronze à Bonneville [Thuet]	X		X	
V0205420	964790	6543131	Borne	RA	74	Le Borne à Saint-Jean-de-Sixt	X		X	
V0235020	956158	6568264	Menoge	RA	74	La Menoge à Bonne sur Menoge [Pont D198]	X		X	
V0245610	936650	6564645	Aire	RA	74	L'Aire à Saint-Julien-en-Genevois [Thairy]	X		X	
V1214010	948538	6538974	Fier	RA	74	Le Fier à Digny-Saint-Clair	X		X	
V1225010	945179	6544489	Filière	RA	74	La Filière à Argonay	X		X	
V1235210	950480	6525489	Ire	RA	74	L'Ire à Doussard	X			
V1235420	949264	6525750	Bornette	RA	74	La Bornette à Lathuile	X			
V1235610	950994	6526034	Eau Morte	RA	74	L'Eau Morte à Doussard	X			
V1237410	945613	6531077	Laudon	RA	74	Le Laudon à Saint-Jorioz	X		X	
V1257810	935238	6529437	Eparis	RA	74	Les Eparis à Alby-sur-Chéran	X			
V1258410	928349	6533593	Néphaz	RA	74	La Nephaz à Rumilly	X			
V1264021	920100	6540980	Fier	RA	74	Le Fier à Motz	X		X	
V0056410	979666	6554024	Nant d'Orlier	RA	74	Le Nant d'Orlier à MAGLAND [CHEZ PARTY]	X			
V0056510	979676	6554270	Nant du Cret	RA	74	Le Nant du Cret à MAGLAND [CHEZ GAUDY]	X			
V0334010	975810	6586954	Dranse	RA	74	La Dranse à REYVROZ [BIOGE]	X		X	
V0314020	980166	6588150	Dranse d'Abondance	RA	74	La Dranse d'Abondance à Vacheresse	X		X	
V0325010	978750	6580309	Dranse de Morzine	RA	74	La Dranse de Morzine à Seytroux [Pont de Couvaloup]	X		X	X
V0345210	962658	6587832	Redon	RA	74	Le Redon à Margencel	X		X	
V0355010	960041	6586735	Foron de Sciez	RA	74	Le Foron à Sciez	X		X	X
V1257310	940946	6519834	Nant-de-la-Combe	RA	74	Le Nant-de-la-Combe à ALLEVES [CHEZ MARTINOD-LA COMBE]	X			
V1114010	929376	6549511	Usses	RA	74	Les Usses à Musièges [Pont des Douattes]	X		X	X
à créer	921986	6550483	Les Usses	RA	74	Les Usses aval				X
V1000010	928778	6564793	Rhône	RA	74	Pouigny				X
V0222010	952382	6566418	Arve	RA	74	Arthaz-pont-notre-dame				X
à créer			Isère Bas Grésivaudan	RA	26/38	Furand aval				X

10.2. Sites des contrôles de surveillance et opérationnel et sites de référence des cours d'eaux

Nota : Les stations de mesures sont classées par département.

Code station	X (L93)	Y (L93)	INSEE	COMMUNE	STATION	Code masse d'eau	RCS	RCO	REF
FRDR06050800	848429	6560586	01001	L'ABERGEMENT-CLEMENCIAT	CHALARONNE A L'ABERGEMENT-CLEMENCIAT	FRDR577b	NON	OUI	NON
FRDR06580602	867912	6577675	01024	ATTIGNAT	REYSSOUZE A ATTIGNAT 3	FRDR593a	NON	OUI	NON
FRDR06580491	846639	6559474	01028	BANEINS	RUISSEAU DE MOIGNANS A BANEINS	FRDR11722	NON	OUI	NON
FRDR06067760	915417	6575410	01035	BELLEYDOUX	SEMINE A BELLEYDOUX	FRDR2023	OUI	NON	OUI
FRDR06580502	855260	6526297	01043	BEYNOST	SEREINE A BEYNOST	FRDR10576	NON	OUI	NON
FRDR06580601	874772	6567760	01053	BOURG-EN-BRESSE	REYSSOUZE A MONTAGNAT 4	FRDR594	NON	OUI	NON
FRDR06077500	904301	6507716	01058	BREGNIER-CORDON	RHONE A BREGNIER-CORDON 3	FRDR2001	OUI	OUI	NON
FRDR06079050	903796	6506160	01058	BREGNIER-CORDON	RHONE A BREGNIER-CORDON 1	FRDR2001c	OUI	OUI	NON
FRDR06077000	908246	6515623	01061	BRENS	FURANS A BELLEY 1	FRDR519	OUI	NON	NON
FRDR06086000	896983	6566385	01063	BRION	BRAS DU LAC A BRION	FRDR10387	NON	OUI	NON
FRDR06086100	897067	6566834	01063	BRION	ANGE A BRION	FRDR1414	OUI	OUI	NON
FRDR06076720	898570	6530538	01066	LA BURBANCHE	FURANS A LA-BURBANCHE	FRDR520	NON	NON	OUI
FRDR06091610	868572	6544453	01074	CHALAMONT	TOISON A CHALAMONT 1	FRDR10585	NON	OUI	NON
FRDR06091665	900262	6549176	01080	CHAMPDOR	ALBARINE A CORCELLES	FRDR487	NON	OUI	NON
FRDR06580485	852160	6558746	01093	CHATILLON-SUR-CHALARONNE	CHALARONNE A CHATILLON-SUR-CHALARONNE 2	FRDR577a	NON	OUI	NON
FRDR06043875	871581	6594580	01124	CORMOZ	BIEF D'AVIGNON A CORMOZ	FRDR10898	NON	OUI	NON
FRDR06048560	870012	6556538	01145	DOMPIERRE-SUR-VEYLE	VEYLE A DOMPIERRE-SUR-VEYLE	FRDR587a	NON	OUI	NON
FRDR06043890	875254	6594708	01147	DOMSURE	BIEF DE TURIN A DOMSURE 1	FRDR10910	NON	OUI	NON
FRDR06049010	843057	6575791	01179	GRIEGES	PETITE VEYLE A GRIEGES 3	FRDR580	NON	OUI	NON
FRDR06049000	843145	6576593	01179	GRIEGES	VEYLE A GRIEGES	FRDR581	OUI	OUI	NON
FRDR06048570	869769	6560119	01211	LENT	VEYLE A LENT 1	FRDR587a	NON	OUI	NON
FRDR06580498	895887	6561463	01228	MAILLAT	BORREY A MAILLAT 2	FRDR497	NON	OUI	NON
FRDR06069550	916287	6520897	01239	MASSIGNIEU-DE-RIVES	RHONE A MASSIGNIEU-DE-RIVES	FRDR2001b	OUI	OUI	NON
FRDR06048540	859623	6572071	01246	MEZERIAT	IRANCE A MEZERIAT	FRDR584d	OUI	OUI	NON
FRDR06092900	851202	6526282	01249	MIRIBEL	RHONE A MIRIBEL	FRDR2005	OUI	NON	NON
FRDR06580130	916371	6565008	01257	MONTANGES	VALSERINE A MONTANGES	FRDR545	OUI	NON	NON
FRDR06048480	866188	6567281	01264	MONTRACOL	BIEF DE CONE A MONTRACOL	FRDR10665	NON	OUI	NON
FRDR06048500	864075	6569273	01264	MONTRACOL	VIEUX JONC A MONTRACOL 1	FRDR584c	NON	OUI	NON
FRDR06580653	880849	6556172	01273	NEUVILLE-SUR-AIN	SURAN A NEUVILLE-SUR-AIN 2	FRDR2015	OUI	NON	NON
FRDR06580506	861651	6526065	01276	NIEVROZ	RUISSEAU DU COTEY A NIEVROZ	FRDR12109	NON	OUI	NON
FRDR06092500	862183	6525695	01276	NIEVROZ	RHONE A JONS	FRDR2005	OUI	NON	NON
FRDR06069650	891461	6544929	01279	ONCIEU	MANDORNE A ONCIEU	FRDR11552	NON	NON	OUI
FRDR06090600	891846	6541548	01279	ONCIEU	ALBARINE A ARGIS 1	FRDR486	OUI	NON	NON
FRDR06048640	863829	6573680	01301	POLLIAT	VEYLE A POLLIAT	FRDR2010	NON	OUI	NON
FRDR06088800	885649	6557290	01303	PONCIN	AIN A PONCIN 1	FRDR490	OUI	NON	NON
FRDR06047200	850389	6593429	01305	PONT-DE-VAUX	REYSSOUZE A PONT-DE-VAUX 1	FRDR593c	OUI	OUI	NON
FRDR06065700	928778	6564833	01308	POUGNY	RHONE A POUUGNY	FRDR2000	OUI	NON	NON
FRDR06048800	865056	6562955	01336	SAINT-ANDRE-SUR-VIEUX-JONC	VIEUX JONC A ST-ANDRE-SUR-VIEUX-JONC 3	FRDR584b	NON	OUI	NON
FRDR06057770	835277	6539686	01339	SAINT-BERNARD	FORMANS A ST-BERNARD	FRDR11047	NON	OUI	NON
FRDR06053800	833933	6539734	01339	SAINT-BERNARD	SAONE A ST-BERNARD	FRDR1807b	OUI	OUI	NON
FRDR06810010	837293	6566885	01348	SAINT-DIDIER-SUR-CHALARONNE	SAONE A ST-SYMPHORIEN-D'ANCELLES	FRDR1807a	OUI	OUI	NON

Code station	X (L93)	Y (L93)	INSEE	COMMUNE	STATION	Code masse d'eau	RCS	RCO	REF
FRDR06800002	839135	6564912	01348	SAINT-DIDIER-SUR-CHALARONNE	CHALARONNE A THOISSEY 3	FRDR577b	NON	OUI	NON
FRDR06820043	867470	6540539	01349	SAINT-ELOI	LONGEVENT A ST-ELOI 1	FRDR12115	NON	OUI	NON
FRDR06044200	876117	6579224	01350	SAINT-ETIENNE-DU-BOIS	BIEF DU BOIS THARLET A SAINT ETIENNE DU BOIS	FRDR10903	NON	OUI	NON
FRDR06320220	875623	6574010	01350	SAINT-ETIENNE-DU-BOIS	DURLANDE A SAINT ETIENNE DU BOIS	FRDR11499	NON	NON	OUI
FRDR06050820	841962	6563686	01351	SAINT-ETIENNE-SUR-CHALARONNE	CHALARONNE A ST-DIDIER-SUR-CHALARONNE	FRDR577b	OUI	OUI	NON
FRDR06580640	854591	6592191	01352	SAINT-ETIENNE-SUR-REYSSOUZE	BIEF D'ENFER A ST ETIENNE SUR REYSSOUZE	FRDR11469	NON	OUI	NON
FRDR06057760	839258	6542339	01353	SAINTE-EUPHEMIE	MORBIER A STE-EUPHEMIE	FRDR11047	NON	OUI	NON
FRDR06048787	849559	6574712	01365	SAINT-JEAN-SUR-VEYLE	MENTHON A ST-JEAN-SUR-VEYLE	FRDR10343	NON	OUI	NON
FRDR06580603	862001	6590960	01367	SAINT-JULIEN-SUR-REYSSOUZE	REYSSOUZET A ST-JULIEN-SUR-REYSSOUZE	FRDR593b	NON	OUI	NON
FRDR06092000	871773	6526506	01378	SAINT-MAURICE-DE-GOURDANS	AIN A ST-MAURICE-DE-GOURDANS	FRDR484	OUI	NON	OUI
FRDR06091600	875589	6543373	01379	SAINT-MAURICE-DE-REMENS	SEYMARD A ST-MAURICE-DE-REMENS	FRDR12114	NON	OUI	NON
FRDR06048300	864802	6557888	01383	SAINT-PAUL-DE-VARAX	BIEF DE CROIX A ST-PAUL-DE-VARAX	FRDR10925	NON	OUI	NON
FRDR06048280	865904	6556460	01383	SAINT-PAUL-DE-VARAX	VIEUX JONC A ST-PAUL-DE-VARAX 1	FRDR584a	NON	OUI	NON
FRDR06080000	882011	6534150	01386	SAINT-SORLIN-EN-BUGEY	RHONE A ST-SORLIN-EN-BUGEY	FRDR2004	OUI	OUI	NON
FRDR06580171	898000	6576299	01392	SAMOGNAT	BIEF D'ANCONNANS A SAMOGNAT	FRDR10961	NON	OUI	NON
FRDR06580184	899290	6580065	01392	SAMOGNAT	OIGNIN A SAMOGNAT 2	FRDR494	OUI	OUI	NON
FRDR06049550	869164	6563689	01405	SERVAS	VEYLE A SERVAS	FRDR587b	NON	OUI	NON
FRDR06076420	906897	6538264	01414	SUTRIEU	SERAN A CHAMPAGNE-EN-VALROMEY	FRDR524	OUI	NON	NON
FRDR06999107	932199	6574390	01419	THOIRY	ALLONDON A THOIRY 1	FRDR547b	OUI	OUI	NON
FRDR06800000	874653	6559047	01425	LA TRANCLIERE	PISSEUR A LA-TRANCLIERE		NON	NON	OUI
FRDR06047940	843527	6585740	01439	VESINES	LOEZE A FEILLENS	FRDR10605	NON	OUI	NON
FRDR06091625	872672	6538106	01450	VILLIEU-LOYES-MOLLON	TOISON A VILLIEU-LOYES-MOLLON 1	FRDR10585	OUI	OUI	NON
FRDR06046000	869134	6575436	01451	VIRIAT	REYSSOUZE A VIRIAT 1	FRDR593a	OUI	OUI	NON
FRDR06048747	852862	6569920	01457	VONNAS	RENON A VONNAS 2	FRDR582	NON	OUI	NON
FRDR06048900	854841	6570902	01457	VONNAS	VEYLE A VONNAS 2	FRDR583	NON	OUI	NON
FRDR06157750	961388	6357338	04020	BARLES	BES A BARLES 1	FRDR277	OUI	NON	OUI
FRDR06153650	952624	6364994	04023	BAYONS	SASSE A BAYONS 1	FRDR290	NON	NON	OUI
FRDR06710030	931683	6317300	04034	LA BRILLANNE	LAUZON A LA-BRILLANNE 2	FRDR1060	OUI	NON	NON
FRDR06163900	906832	6310438	04045	CERESTE	CALAVON A CERESTE 2	FRDR245a	OUI	NON	NON
FRDR06159930	989183	6348280	04061	COLMARS	VERDON A COLMARS	FRDR265	OUI	OUI	NON
FRDR06159385	961342	6328824	04074	ENTRAGES	ASSE A BEYNES 1	FRDR2030	OUI	NON	OUI
FRDR06155975	933212	6300876	04094	GREOUX-LES-BAINS	RUISSEAU NOTRE DAME A GREOUX LES BAINS	FRDR11240	NON	OUI	NON
FRDR06152180	973922	6375514	04102	LE LAUZET-UBAYE	UBAYE A LE-LAUZET-UBAYE	FRDR302	OUI	NON	NON
FRDR06158000	951758	6331829	04110	MALLEMOISSON	BLEONE A MALLEMOISSON	FRDR276a	OUI	OUI	NON
FRDR06159000	937563	6330720	04116	LES MEES	DURANCE A LES-MEES	FRDR275	OUI	OUI	NON
FRDR06153630	940647	6357590	04137	NIBLES	SASSE A CHATEAUFORT	FRDR290	OUI	NON	NON
FRDR06160500	976852	6306747	04171	ROUGON	VERDON A CASTELLANE 2	FRDR259	OUI	NON	NON
FRDR06159900	981929	6324315	04173	SAINT-ANDRE-LES-ALPES	VERDON A ST-ANDRE-LES-ALPES	FRDR2028	OUI	NON	NON
FRDR06710029	1001519	6325814	04174	SAINT-BENOIT	COULOMP A ST-BENOIT 2	FRDR2031	OUI	NON	NON
FRDR06161400	937806	6301423	04189	SAINT-MARTIN-DE-BROMES	COLOSTRE A ST-MARTIN-DE-BROME	FRDR251	OUI	NON	NON
FRDR06151900	999059	6387360	04193	SAINT-PAUL-SUR-UBAYE	UBAYE A ST-PAUL-SUR-UBAYE	FRDR302	OUI	NON	OUI
FRDR06159800	924691	6300256	04197	SAINTE-TULLE	DURANCE A VINON-SUR-VERDON	FRDR267	OUI	OUI	NON
FRDR06580300	935513	6344687	04209	SISTERON	JABRON A SISTERON 2	FRDR280	OUI	NON	NON
FRDR06153900	934441	6350561	04209	SISTERON	DURANCE A SISTERON 1	FRDR289	OUI	OUI	NON
FRDR06159390	933788	6313160	04230	VALENSOLE	ASSE A ORAISON	FRDR271	OUI	NON	NON

Code station	X (L93)	Y (L93)	INSEE	COMMUNE	STATION	Code masse d'eau	RCS	RCO	REF
FRDR06156230	924242	6356351	05005	ANTONAVES	MEOUGE A ANTONAVES 1	FRDR282	OUI	NON	OUI
FRDR06150540	981262	6417414	05006	L'ARGENTIERE-LA-BESSEE	GYRONDE A L'ARGENTIERE-LA-BESSEE	FRDR311	NON	OUI	NON
FRDR06142450	957694	6408174	05032	CHAMPOLEON	DRAC BLANC A CHAMPOLEON	FRDR353a	OUI	NON	NON
FRDR06150755	1002186	6414165	05038	CHATEAU-VILLE-VIEILLE	AIGUE AGNELLE A CHATEAU-VILLE-VIEILLE	FRDR308	NON	OUI	NON
FRDR06142500	937776	6408549	05039	CHAUFFAYER	DRAC A CHAUFFAYER	FRDR2027	OUI	NON	NON
FRDR06151000	978054	6390329	05046	EMBRUN	DURANCE A EMBRUN 1	FRDR298	OUI	OUI	NON
FRDR06709500	948536	6399470	05056	FOREST-SAINT-JULIEN	DRAC A SAINT JULIEN EN CHAMPSAUR	FRDR353b	NON	OUI	NON
FRDR06820089	960069	6443687	05063	LA GRAVE	ROMANCHE A LA-GRAVE	FRDR336	OUI	NON	NON
FRDR06150790	992929	6404940	05065	GUILLESTRE	GUIL A EYGLIERS	FRDR305a	OUI	NON	OUI
FRDR06150795	987814	6402039	05065	GUILLESTRE	CHAGNE A GUILLESTRE 2	FRDR306	OUI	NON	NON
FRDR06154000	945052	6380368	05068	JARJAYES	LUYE A JARJAYES	FRDR294	OUI	OUI	NON
FRDR06153070	947846	6389095	05113	RAMBAUD	CANAL DE MAGDELEINE A RAMBAUD	FRDR10391	NON	OUI	NON
FRDR06152400	964464	6396229	05114	REALLON	REALLON A REALLON	FRDR301	NON	NON	OUI
FRDR06750950	928389	6352681	05118	RIBIERS	BUECH A RIBIERS 2	FRDR281b	OUI	NON	NON
FRDR06152700	954323	6378586	05121	ROCHEBRUNE	DURANCE A ROCHEBRUNE	FRDR292	OUI	NON	NON
FRDR06154660	936618	6390228	05123	LA ROCHE-DES-ARNAUDS	PETIT BUECH A LA-ROCHE-DES-ARNAUDS	FRDR288	OUI	NON	NON
FRDR06820164	928992	6408383	05139	DEVOLUY	SOULOISE A ST-DISDIER-EN-DEVOLUY	FRDR348	OUI	NON	NON
FRDR06142550	936660	6412960	05142	SAINT-FIRMIN	SEVERAISSE A ST-FIRMIN	FRDR350	NON	OUI	NON
FRDR06150500	983942	6424522	05151	SAINT-MARTIN-DE-QUEYRIERES	DURANCE A ST-MARTIN-DE-QUEYRIERES	FRDR311	OUI	OUI	NON
FRDR06154850	915919	6375242	05166	SERRES	BUECH A SERRES 1	FRDR281a	OUI	NON	NON
FRDR06149900	990406	6433543	05174	VAL-DES-PRES	CLAREE A VAL-DES-PRES 1	FRDR311	OUI	NON	OUI
FRDR06209965	1028100	6288540	06018	BIOT	BOUILLIDE A BIOT 2	FRDR10531	NON	OUI	NON
FRDR06209970	1030977	6288833	06018	BIOT	BRAGUE A BIOT 3	FRDR94	OUI	OUI	NON
FRDR06700070	1063929	6320764	06023	BREIL-SUR-ROYA	ROYA A BREIL-SUR-ROYA 2	FRDR74	OUI	NON	NON
FRDR06700260	1046076	6319680	06043	COARAZE	PAILLON DE CONTES A COARAZE 1	FRDR12100	OUI	NON	OUI
FRDR06700125	1020983	6304053	06049	COURMES	LOUP A COURMES	FRDR93a	NON	NON	OUI
FRDR06710010	1006557	6333195	06053	DALUIS	VAR A DALUIS	FRDR91	OUI	NON	NON
FRDR06212600	1033315	6314069	06066	GILETTE	ESTERON A GILETTE - LA CLAVE	FRDR79	OUI	NON	OUI
FRDR06300010	1022136	6351633	06073	ISOLA	TINEE A ISOLA 1	FRDR84	OUI	NON	NON
FRDR06700075	1054171	6328361	06086	MOULINET	BEVERA A MOULINET 1	FRDR73	OUI	NON	OUI
FRDR06208900	1017333	6285032	06090	PEGOMAS	MOURACHONNE A PEGOMAS	FRDR11997	OUI	OUI	NON
FRDR06209000	1017242	6284514	06090	PEGOMAS	SIAGNE A PEGOMAS 2	FRDR95a	OUI	NON	NON
FRDR06710100	1020793	6325931	06101	RIGAUD	CIANS A RIGAUD 4	FRDR85	OUI	NON	NON
FRDR06211700	1044092	6335543	06103	ROQUEBILLIERE	VESUBIE A ROQUEBILLIERE 1	FRDR81	OUI	NON	NON
FRDR06213000	1038365	6294457	06123	SAINT-LAURENT-DU-VAR	VAR A NICE	FRDR78b	OUI	NON	NON
FRDR06710020	1021057	6324428	06143	TOUET-SUR-VAR	VAR A TOUET-SUR-VAR 1	FRDR82	NON	NON	OUI
FRDR06210850	1035054	6323749	06146	TOURNEFORT	TINEE A TOURNEFORT 1	FRDR83	OUI	NON	NON
FRDR06700175	1028133	6296178	06148	TOURRETTES-SUR-LOUP	LOUP A TOURRETTE-SUR-LOUP 6	FRDR93a	OUI	NON	OUI
FRDR06700415	1047553	6303965	06149	LA TRINITE	PAILLON A DRAP 2	FRDR76b	NON	OUI	NON
FRDR06212100	1038024	6315877	06151	UTELLE	VESUBIE A UTELLE 4	FRDR80	OUI	NON	NON
FRDR06710110	1037005	6317125	06151	UTELLE	VAR A UTELLE 2	FRDR82	OUI	NON	NON
FRDR06210250	1033669	6299827	06157	VENCE	CAGNE A VENCE 2	FRDR92a	NON	OUI	NON
FRDR06103500	840264	6457878	07009	ANDANCE	CANCE A SARRAS 1	FRDR460	OUI	OUI	NON
FRDR06580254	831664	6461008	07010	ANNONAY	DEUME A ANNONAY 1	FRDR461c	NON	OUI	NON
FRDR06115055	793678	6369504	07017	LES ASSIONS	SALINDRES A LES ASSIONS	FRDR12040	NON	OUI	NON

Code station	X (L93)	Y (L93)	INSEE	COMMUNE	STATION	Code masse d'eau	RCS	RCO	REF
FRDR06110150	840029	6402846	07022	BAIX	RHONE A BAIX	FRDR2007c	NON	OUI	NON
FRDR06106650	844080	6414914	07027	BEAUCHASTEL	RHONE A BEAUCHASTEL 2	FRDR2007b	NON	OUI	NON
FRDR06107900	842181	6415524	07027	BEAUCHASTEL	EYRIEUX A BEAUCHASTEL	FRDR444b	OUI	NON	NON
FRDR06583855	797620	6366138	07031	BERRIAS-ET-CASTELJAU	GRANZON A BERRIAS ET CASTELJAU	FRDR10474	NON	OUI	NON
FRDR06580724	796974	6368057	07031	BERRIAS-ET-CASTELJAU	CHASSEZAC A BERRIAS-ET-CASTELJAU 2	FRDR413c	OUI	NON	NON
FRDR06106600	845323	6418865	07055	CHARMES-SUR-RHONE	RHONE A BEAUCHASTEL 1	FRDR2007	OUI	OUI	NON
FRDR06106920	811991	6425163	07064	LE CHEYLARD	EYRIEUX A LE-CHEYLARD 1	FRDR446	OUI	NON	NON
FRDR06106150	846241	6432177	07070	CORNAS	RHONE A CORNAS	FRDR2007	OUI	OUI	NON
FRDR06106935	805901	6417498	07082	DORNAS	DORNE A DORNAS	FRDR446	NON	NON	OUI
FRDR06105568	817646	6437780	07114	LABATIE-D'ANDAURE	DOUX A LABATIE-D'ANDAURE 1	FRDR455	OUI	NON	OUI
FRDR06580274	805297	6377927	07115	LABEAUME	LIGNE A CHAUZON 2	FRDR11194	OUI	NON	NON
FRDR06115080	815060	6374421	07126	LAGORCE	IBIE A VALLON-PONT-D'ARC	FRDR412	OUI	NON	OUI
FRDR06850100	837594	6474216	07143	LIMONY	LIMONY A LIMONY	FRDR468	NON	OUI	NON
FRDR06410400	836404	6391548	07157	MEYSSE	LAVEZON A MEYSSE	FRDR434	NON	OUI	NON
FRDR06820013	837214	6408091	07181	LE POUZIN	OUEVEZ A ROMPON 2	FRDR1320c	OUI	NON	NON
FRDR06110400	835572	6388132	07191	ROCHEMAURE	RHONE A ROCHEMAURE	FRDR2007d	OUI	OUI	NON
FRDR06580238	798544	6376728	07199	ROSIERES	BAUME A ROSIERES 1	FRDR417b	OUI	NON	OUI
FRDR06830030	836753	6461103	07227	SAINT-CYR	TORRENSON A ST-CYR	FRDR1357	NON	OUI	NON
FRDR06830550	840276	6463584	07228	SAINT-DESIRAT	ECOUTAY A ST-DESIRAT	FRDR465	NON	OUI	NON
FRDR06106030	839966	6441598	07245	SAINT-JEAN-DE-MUZOLS	DOUX A ST-JEAN-DE-MUZOLS	FRDR452	OUI	NON	NON
FRDR06101905	817898	6453856	07258	SAINT-JULIEN-VOCANCE	CANCE A ST-JULIEN-VOCANCE 4	FRDR461a	NON	NON	OUI
FRDR06114800	777997	6389526	07262	SAINT-LAURENT-LES-BAINS	BORNE A ST-LAURENT-LES-BAINS 2	FRDR413a	NON	NON	OUI
FRDR06580075	837819	6456120	07308	SARRAS	AY A SARRAS 2	FRDR459	OUI	NON	NON
FRDR06114155	792010	6392956	07315	LA SOUCHE	LIGNON A LA-SOUCHE	FRDR11534	OUI	NON	OUI
FRDR06115090	812178	6366242	07330	VALLON-PONT-D'ARC	ARDECHE A VALLON-PONT-D'ARC 2	FRDR411b	OUI	NON	NON
FRDR06114295	808055	6397901	07331	VALS-LES-BAINS	VOLANE A VALS-LES-BAINS 3	FRDR420	OUI	NON	NON
FRDR06113000	835116	6373998	07346	VIVIERS	RHONE A DONZERE 1	FRDR2007	OUI	OUI	NON
FRDR06114450	811947	6384580	07348	VOGUE	ARDECHE A VOGUE 1	FRDR411a	OUI	NON	NON
FRDR06176620	624514	6224653	11004	ALAIGNE	SOU A ALAIGNE	FRDR199	NON	OUI	NON
FRDR06178042	631568	6239564	11009	ALZONNE	FRESQUEL A ALZONNE	FRDR189	NON	OUI	NON
FRDR06177959	633363	6239931	11009	ALZONNE	LAMPY A ALZONNE	FRDR192b	OUI	NON	NON
FRDR06178056	631290	6238262	11009	ALZONNE	REBENTY A ALZONNE	FRDR195	NON	OUI	NON
FRDR06175600	636563	6188723	11021	AXAT	AUDE A AXAT 2	FRDR201	OUI	NON	NON
FRDR06179550	669911	6240586	11022	AZILLE	ARGENT DOUBLE A AZILLE	FRDR184	OUI	OUI	NON
FRDR06180750	686835	6229553	11040	BIZANET	AUSSOU A ORNAISONS 3	FRDR177	NON	OUI	NON
FRDR06178043	628114	6239862	11049	BRAM	PREUILLE A BRAM	FRDR194	NON	OUI	NON
FRDR06175645	634563	6191116	11060	CAILLA	REBENTY A CAILLA	FRDR202	OUI	NON	NON
FRDR06172880	653957	6195919	11065	CAMPS-SUR-L'AGLY	AGLY A CAMPS-SUR-L'AGLY	FRDR221	NON	NON	OUI
FRDR06177906	617712	6248653	11076	CASTELNAUDARY	RUISSEAU DES GLANDES A CASTELNAUDARY	FRDR11131	NON	OUI	NON
FRDR06177910	617123	6244433	11076	CASTELNAUDARY	TREBOUL A CASTELNAUDARY 2	FRDR196	OUI	OUI	NON
FRDR06178049	612381	6246941	11076	CASTELNAUDARY	TREBOUL A CASTELNAUDARY 3	FRDR196	NON	OUI	NON
FRDR06150820	648143	6231410	11088	CAZILHAC	FOUNT GUILHEN A CAZILHAC	FRDR10427	NON	OUI	NON
FRDR06178940	651155	6241870	11099	CONQUES-SUR-ORBIEL	RU SEC A CONQUES-SUR-ORBIEL	FRDR10056	NON	OUI	NON
FRDR06177500	643588	6228968	11102	COUFFOULENS	LAUQUET A COUFFOULENS	FRDR198	OUI	NON	NON
FRDR06176950	641219	6204601	11109	COUSTAUSSA	SALS A COUSTAUSSA	FRDR200	OUI	NON	NON

Code station	X (L93)	Y (L93)	INSEE	COMMUNE	STATION	Code masse d'eau	RCS	RCO	REF
FRDR06175540	629532	6179206	11127	ESCOULOUBRE	AUDE A ESCOULOUBRE 1	FRDR203	OUI	NON	NON
FRDR06178051	608511	6250908	11178	LABASTIDE-D'ANJOU	FRESQUEL A LA-BASTIDE-D'ANJOU	FRDR196	NON	OUI	NON
FRDR06178865	650995	6254073	11180	LABASTIDE-ESPARBAIRENQUE	RIEUTORD A LABASTIDE-ESPARBAIRENQUE	FRDR10242	NON	NON	OUI
FRDR06179500	672735	6238299	11190	LA REDORTE	AUDE A LAREORTE 1	FRDR182	OUI	OUI	NON
FRDR06178910	649531	6248499	11194	LASTOURS	GRESILLOU A LASTOURS	FRDR11430	NON	OUI	NON
FRDR06176670	633354	6223790	11216	MALVIES	SOU A MALVIES 2	FRDR199	OUI	OUI	NON
FRDR06179700	691265	6236311	11217	MARCORIGNAN	ORBIEU A NEVIAN	FRDR176	OUI	OUI	NON
FRDR06178800	643764	6260055	11221	LES MARTYS	ORBIEU A LES-MARTYRS	FRDR185	NON	NON	OUI
FRDR06176000	639513	6207991	11240	MONTAZELS	AUDE A LUC-SUR-AUDE 1	FRDR197	OUI	NON	NON
FRDR06178052	604023	6250782	11243	MONTFERRAND	FRESQUEL A MONTFERRAND	FRDR196	NON	OUI	NON
FRDR06172930	642876	6181144	11244	MONTFORT-SUR-BOULZANE	BOULZANE A MONTFORT-SUR-BOULZANE	FRDR220	NON	NON	OUI
FRDR06177755	628535	6232165	11254	MONTREAL	RIVALS (RUISSEAU DE) A MONTREAL	FRDR10279	NON	OUI	NON
FRDR06177750	628445	6234012	11254	MONTREAL	REBENTY A MONTREAL	FRDR195	NON	OUI	NON
FRDR06180500	702512	6224763	11262	NARBONNE	CANAL DE LA ROBINE A GRUISSAN	FRDR3110	NON	OUI	NON
FRDR06173563	672224	6205329	11271	PALAIRAC	MOUGES A PALAIRAC	FRDR11076	NON	NON	OUI
FRDR06177000	641704	6224448	11293	POMAS	AUDE A POMAS	FRDR197	OUI	NON	NON
FRDR06175320	691814	6216731	11295	PORTEL-DES-CORBIERES	BERRE A PORTEL-DES-CORBIERES 1	FRDR208	OUI	NON	NON
FRDR06179800	669568	6222968	11311	RIBAUTE	ORBIEU A RIBAUTE 2	FRDR179	OUI	NON	NON
FRDR06180550	697095	6211320	11322	ROQUEFORT-DES-CORBIERES	RIEU A ROQUEFORT-DES-CORBIERES 1	FRDR209	NON	OUI	NON
FRDR06176680	635508	6222047	11355	SAINT-MARTIN-DE-VILLEREGLAN	SOU A ST-MARTIN-DE-VILLEREGLAN	FRDR199	NON	OUI	NON
FRDR06178057	619650	6242785	11356	SAINT-MARTIN-LALANDE	MAIREVIEILLE (RUISSEAU DE LA) A SAINT-MARTIN-LALA	FRDR10350	NON	OUI	NON
FRDR06177950	620164	6245565	11356	SAINT-MARTIN-LALANDE	FRESQUEL A ST-MARTIN-LALANDE 1	FRDR196	OUI	OUI	NON
FRDR06178046	622697	6244925	11361	SAINT-PAPOUL	LIMBE A ST-PAPOUL	FRDR10135	NON	OUI	NON
FRDR06177907	619219	6247012	11361	SAINT-PAPOUL	ARGENTOUIRE A ST-PAPOUL	FRDR12074	NON	OUI	NON
FRDR06180000	696792	6238534	11369	SALLELES-D'AUDE	AUDE A MOUSSAN 1	FRDR174	OUI	OUI	NON
FRDR06179995	695006	6239499	11369	SALLELES-D'AUDE	CESSE A ST-MARCEL-SUR-AUDE	FRDR175b	OUI	OUI	NON
FRDR06180900	709024	6238685	11370	SALLES-D'AUDE	AUDE A SALLES-D'AUDE	FRDR174	OUI	OUI	NON
FRDR06178065	613046	6252278	11383	SOUILHE	PUGINIER (RUISSEAU DE) A SOUILHE	FRDR10532	NON	OUI	NON
FRDR06178050	610831	6252751	11383	SOUILHE	FRESQUEL A SOUILHE	FRDR12056	NON	OUI	NON
FRDR06178000	652955	6235076	11397	TREBES	AUDE A TREBES	FRDR182	OUI	OUI	NON
FRDR06179615	660925	6211797	11409	VIGNEVIEILLE	ORBIEU A VIGNEVIEILLE	FRDR181	NON	NON	OUI
FRDR06179000	652113	6239738	11410	VILLALIER	ORBIEU A VILLALIER 1	FRDR185	OUI	OUI	NON
FRDR06179200	653742	6238136	11410	VILLALIER	CLAMOUS A BOULHONNAC	FRDR186	NON	OUI	NON
FRDR06177988	650556	6238727	11429	VILLEMUSTAUSOU	TRAPEL A VILLEMUSTAUSOU	FRDR187	OUI	OUI	NON
FRDR06177980	648138	6237935	11429	VILLEMUSTAUSOU	FRESQUEL A VILLEMUSTAUSOU	FRDR188	OUI	OUI	NON
FRDR06177972	625175	6242232	11434	VILLEPINTE	MEZERAN (RUISSEAU DE) A VILLEPINTE	FRDR11856	NON	OUI	NON
FRDR06177956	626676	6242115	11434	VILLEPINTE	FRESQUEL A VILLEPINTE	FRDR189	NON	OUI	NON
FRDR06177760	625128	6237280	11438	VILLESISCLE	FORCE (RUISSEAU DE LA) A VILLESISCLE	FRDR11100	NON	OUI	NON
FRDR06177949	626867	6246413	11439	VILLESPY	MIGARONNE A VILLESPY	FRDR10584	NON	OUI	NON
FRDR06194000	896064	6267461	13001	AIX-EN-PROVENCE	RUISSEAU DE LUYNES A AIX-EN-PROVENCE	FRDR11804	OUI	OUI	NON
FRDR06195820	891231	6278893	13001	AIX-EN-PROVENCE	TOULOUBRE A AIX-EN-PROVENCE 3	FRDR128	NON	OUI	NON
FRDR06195000	889923	6270229	13001	AIX-EN-PROVENCE	ARC A AIX-EN-PROVENCE 1	FRDR130	OUI	OUI	NON
FRDR06131550	830892	6287998	13004	ARLES	RHONE A ARLES 2	FRDR2009	OUI	OUI	NON
FRDR0610038	875622	6283498	13009	LA BARBEN	TOULOUBRE A LA-BARBEN 2	FRDR127	NON	OUI	NON
FRDR06126600	836713	6312446	13010	BARBENTANE	RHONE A ARAMON	FRDR2008	OUI	OUI	NON

Code station	X (L93)	Y (L93)	INSEE	COMMUNE	STATION	Code masse d'eau	RCS	RCO	REF
FRDR06195500	872484	6269636	13014	BERRE-L'ETANG	ARC A BERRE-L'ETANG	FRDR129	OUI	OUI	NON
FRDR06730455	888937	6263635	13019	CABRIES	RUISSEAU DE BAUME BARAGNE A CABRIES	FRDR12063	NON	OUI	NON
FRDR06162350	911268	6285931	13048	JOUQUES	REAL DE JOUQUES A JOUQUES	FRDR10781	OUI	OUI	NON
FRDR06196948	879240	6259375	13054	MARIGNANE	RAUMARTIN A MARIGNANE	FRDR10874	NON	OUI	NON
FRDR06196950	878389	6259401	13054	MARIGNANE	CADIERE A MARIGNANE 1	FRDR126b	OUI	OUI	NON
FRDR06198100	895679	6244753	13055	MARSEILLE	HUVEAUNE A MARSEILLE 2	FRDR121b	OUI	OUI	NON
FRDR06196500	851541	6289410	13065	MOURIES	GAUDRE D'AUREILLE A MOURIES	FRDR10693	OUI	NON	NON
FRDR06709450	854216	6309958	13066	NOVES	GRAND VALLAT DE L'AGOUTADOU A NOVES	FRDR11276	NON	OUI	NON
FRDR06162600	890588	6292983	13084	LA ROQUE-D'ANTHERON	DURANCE A LA-ROQUE-D'ANTHERON	FRDR246a	OUI	OUI	NON
FRDR06194800	911821	6267158	13087	ROUSSET	ARC A ROUSSET 1	FRDR131	OUI	OUI	NON
FRDR06196850	865148	6273501	13092	SAINT-CHAMAS	TOULOUBRE A ST-CHAMAS 1	FRDR127	OUI	OUI	NON
FRDR06110110	880663	6679175	21038	AUXONNE	BRIZOTTE A AUXONNE	FRDR653	OUI	OUI	NON
FRDR06017050	864314	6665970	21089	BONNENCONTRE	SAONE A CHARREY-SUR-SAONE	FRDR1806c	OUI	OUI	NON
FRDR06016940	866743	6674565	21103	BRAZEY-EN-PLAINE	BIETRE A BRAZEY-EN-PLAINE 1	FRDR10142	OUI	OUI	NON
FRDR06017000	865209	6672699	21103	BRAZEY-EN-PLAINE	VOUGE A AUBIGNY-EN-PLAINE	FRDR645	OUI	OUI	NON
FRDR06014940	830606	6680270	21120	LA BUSSIÈRE-SUR-OUCHÉ	OUCHÉ A LA-BUSSIÈRE-SUR-OUCHÉ	FRDR648	OUI	NON	NON
FRDR06012600	867606	6689037	21126	CESSEY-SUR-TILLE	TILLE A CESSEY-SUR-TILLE 1	FRDR651	OUI	NON	NON
FRDR06013800	874180	6677880	21138	CHAMPDÔTRE	TILLE A CHAMPDÔTRE	FRDR649	OUI	OUI	NON
FRDR06016650	859018	6676562	21191	CORCELLES-LES-CITEAUX	SANSFOND A CORCELLES-LES-CITEAUX	FRDR11304	NON	OUI	NON
FRDR06036970	851727	6655572	21193	CORGÉNGOUX	MEUZIN A CORGÉNGOUX 2	FRDR609	OUI	OUI	NON
FRDR06037085	834763	6648230	21196	CORPEAU	DHEUNE A CORPEAU 2	FRDR610	NON	OUI	NON
FRDR06016000	860089	6687250	21213	CRIMOLOIS	OUCHÉ A CRIMOLOIS	FRDR646	NON	OUI	NON
FRDR06016500	872882	6670688	21239	ECHENON	OUCHÉ A ECHENON	FRDR646	OUI	OUI	NON
FRDR06014250	856629	6682230	21263	FENAY	SANSFOND A SAULON-LA-RUE	FRDR11304	NON	OUI	NON
FRDR06014970	840466	6692159	21273	FLEUREY-SUR-OUCHÉ	OUCHÉ A FLEUREY-SUR-OUCHÉ 1	FRDR647	OUI	NON	NON
FRDR06012080	862027	6725705	21275	FONCEGRIVE	VENELLE A FONCEGRIVE	FRDR655	OUI	NON	NON
FRDR06262450	873508	6664181	21285	FRANXAULT	AUSSON A FRANXAULT	FRDR11330	NON	OUI	NON
FRDR06016840	860441	6677585	21319	IZEURE	VARAUDE A IZEURE 1	FRDR11071	NON	OUI	NON
FRDR06012300	864202	6688529	21370	MAGNY-SUR-TILLE	NORGE A MAGNY-SUR-TILLE	FRDR650b	NON	OUI	NON
FRDR06006720	877379	6696796	21376	MARANDEUIL	BEZE A MARANDEUIL	FRDR654	OUI	OUI	NON
FRDR06011760	855006	6726235	21385	MAREY-SUR-TILLE	TILLE A CUSSEY-LES-FORGES	FRDR652	NON	NON	OUI
FRDR06036070	835417	6653904	21412	MEURSAULT	CLOUX A MEURSAULT 1	FRDR10272	NON	OUI	NON
FRDR06005780	883188	6718294	21503	POUILLY-SUR-VINGEANNE	VINGEANNE A POUILLY-SUR-VINGEANNE	FRDR666	NON	OUI	NON
FRDR06012245	861497	6693864	21515	QUETIGNY	BAS MONT A QUETIGNY	FRDR11057	NON	OUI	NON
FRDR06006790	877747	6694468	21556	SAINT-LEGER-TRIEY	ALBANE A ST-LEGER-TRIEY	FRDR11667	NON	OUI	NON
FRDR06005700	880908	6722522	21562	SAINT-MAURICE-SUR-VINGEANNE	VINGEANNE A ST-MAURICE-SUR-VINGEANNE 1	FRDR666	OUI	OUI	NON
FRDR06017070	862869	6657400	21607	SEURRE	SAONE A SEURRE	FRDR1806d	OUI	OUI	NON
FRDR06012055	865368	6714857	21638	TIL-CHATEL	TILLE A TIL-CHATEL	FRDR651	OUI	NON	NON
FRDR06011065	878425	6678480	21639	TILLENAY	BIEF DE CIEL A TILLENAY	FRDR11631	NON	OUI	NON
FRDR06011000	880364	6679858	21639	TILLENAY	SAONE A AUXONNE 1	FRDR1806b	OUI	OUI	NON
FRDR06015600	844873	6703943	21651	VAL-SUZON	SUZON A VAL-SUZON 1	FRDR10572	NON	OUI	NON
FRDR06018200	957368	6655098	25024	ARCON	DOUBS A ARCON	FRDR638	OUI	OUI	NON
FRDR06021500	989301	6715028	25031	AUDINCOURT	GLAND A AUDINCOURT	FRDR10823	OUI	OUI	NON
FRDR06026000	983462	6715682	25043	BART	ALLAN A BART	FRDR627	NON	OUI	NON
FRDR06462950	955282	6698903	25047	BAUME-LES-DAMES	CUSANCIN A BAUME-LES-DAMES 1	FRDR626	OUI	NON	NON

Code station	X (L93)	Y (L93)	INSEE	COMMUNE	STATION	Code masse d'eau	RCS	RCO	REF
FRDR06446330	971824	6709410	25067	BLUSSANS	RUISSEAU DE BLUSSANS A BLUSSANS	FRDR11674	NON	OUI	NON
FRDR06031600	932775	6670156	25155	CLERON	VALBOIS (RUISSEAU DE) A CLERON	FRDR12124	NON	OUI	NON
FRDR06027000	977341	6712451	25159	COLOMBIER-FONTAINE	DOUBS A COLOMBIER-FONTAINE 1	FRDR625	OUI	OUI	NON
FRDR06455350	990206	6719782	25228	ETUPES	ALLAN A ETUPES 2	FRDR630b	NON	OUI	NON
FRDR06471450	993304	6720965	25237	FESCHES-LE-CHATEL	FESCHOTTE A FESCHES-LE-CHATEL	FRDR11813	NON	OUI	NON
FRDR06017097	953676	6634589	25252	FOURCATIER-ET-MAISON-NEUVE	BIEF ROUGE A LONGEVILLES-MONT-D'OR 2	FRDR11898	NON	OUI	NON
FRDR06020100	998675	6692084	25280	GOUMOIS	DOUBS A GOUMOIS	FRDR635	OUI	OUI	NON
FRDR06450600	967513	6659659	25296	LES GRAS	THEVEROT A LES-GRAS 1	FRDR10323	NON	NON	OUI
FRDR06018185	959308	6701935	25313	HYEVRE-PAROISSE	DOUBS A HYEVRE-PAROISSE	FRDR625	OUI	OUI	NON
FRDR06017200	950209	6635470	25320	LABERGEMENT-SAINTE-MARIE	DOUBS A LABERGEMENT-STE-MARIE 1	FRDR643	OUI	NON	NON
FRDR06021000	985585	6712587	25367	MANDEURE	DOUBS A MATHAY	FRDR633b	OUI	OUI	NON
FRDR06446600	919519	6680023	25397	MONTFERRAND-LE-CHATEAU	RU DE GRANDFONTAINE A GRANDFONTAINE 2	FRDR10959	NON	OUI	NON
FRDR06018500	976287	6667176	25403	MONTLEBON	DOUBS A MORTEAU 1	FRDR638	OUI	OUI	NON
FRDR06017100	945005	6629325	25413	MOUTHE	DOUBS A MOUTHE - LE PETIT SARRAGEOIS	FRDR644	OUI	OUI	NON
FRDR06031400	948633	6664832	25415	MOUTHIER-HAUTE-PIERRE	LOUE A MOUTHIER-HAUTE-PIERRE 1	FRDR619	OUI	OUI	NON
FRDR06466525	927894	6657380	25420	NANS-SOUS-SAINTE-ANNE	LISON A NANS SOUS SAINTE ANNE 5	FRDR11865	NON	OUI	NON
FRDR06440250	939456	6703861	25490	RIGNEY	CHAZELLE A RIGNEY	FRDR12068	NON	OUI	NON
FRDR06463970	915068	6678020	25509	ROUTELLE	RUISSEAU DE SOBANT A ROUTELLE	FRDR11936	NON	OUI	NON
FRDR06438900	912103	6691050	25510	RUFFEY-LE-CHATEAU	RUISSEAU DE NOIRONTE A RUFFEY-LE-CHATEAU	FRDR10962	OUI	OUI	NON
FRDR06020500	987762	6697728	25519	SAINTE-HIPPOLYTE	DESSOUBRE A ST-HIPPOLYTE 1	FRDR634	OUI	NON	NON
FRDR06446300	973437	6710560	25524	SAINTE-MAURICE-COLOMBIER	RUISSEAU DU BIEF A ST-MAURICE-COLOMBIER	FRDR10303	NON	OUI	NON
FRDR06028110	935042	6686005	25532	SAONE	RUISSEAU DES GRANDS TERREAUX A SAONE	FRDR10862	NON	OUI	NON
FRDR06017650	990819	6698427	25551	SOULCE-CERNAY	DOUBS A SOULCE-CERNAY 2	FRDR633a	NON	OUI	NON
FRDR06029100	919994	6679085	25561	THORAISE	DOUBS A THORAISE 1	FRDR625	OUI	OUI	NON
FRDR06027700	937963	6691990	25576	VAIRE-LE-PETIT	DOUBS A VAIRE-ARCIER	FRDR625	OUI	OUI	NON
FRDR06024000	989131	6720526	25614	VIEUX-CHARMONT	SAVOUREUSE A VIEUX-CHARMONT	FRDR628b	OUI	OUI	NON
FRDR06453450	983481	6700828	25617	VILLARS-SOUS-DAMPJOUX	BARBECHE A VILLARS-SOUS-DAMPJOUX	FRDR10906	NON	OUI	NON
FRDR06018150	954240	6654629	25634	VUILLECIN	DRUGEON A VUILLECIN	FRDR2024	OUI	NON	NON
FRDR06101360	849235	6467916	26010	ANNEYRON	RUISSEAU DES COLLIERES A ANNEYRON	FRDR466c	NON	OUI	NON
FRDR06580333	847010	6386239	26031	LA BATIE-ROLLAND	VERMENON A LA-BATIE-ROLLAND	FRDR10850	NON	OUI	NON
FRDR06118270	849660	6360223	26033	LA BAUME-DE-TRANSIT	TALOBRE A LA-BAUME-DE-TRANSIT	FRDR10274	NON	OUI	NON
FRDR06149500	852546	6437356	26038	BEAUMONT-MONTEUX	ISERE A CHATEAUNEUF-SUR-ISERE 2	FRDR312	OUI	OUI	NON
FRDR06580901	881618	6355440	26063	BUIS-LES-BARONNIES	OUGEVE A BUIS-LES-BARONNIES 3	FRDR2034b	OUI	NON	NON
FRDR06580437	855553	6405724	26065	CHABRILLAN	DROME A CHABRILLAN	FRDR438a	NON	NON	OUI
FRDR06116625	895200	6378021	26075	LA CHARCE	ESTABLET A LA-CHARCE	FRDR11677	NON	NON	OUI
FRDR06109050	898900	6388467	26076	CHARENS	DROME A CHARENS 2	FRDR442	OUI	NON	NON
FRDR06580890	853982	6441835	26096	CLERIEUX	HERBASSE A CLERIEUX 4	FRDR313	OUI	NON	NON
FRDR06106686	845070	6414468	26124	ETOILE-SUR-RHONE	OZON A ETOILE-SUR-RHONE	FRDR10666	NON	OUI	NON
FRDR06106684	847366	6417223	26124	ETOILE-SUR-RHONE	VEORE A ETOILE-SUR-RHONE 2	FRDR448a	OUI	NON	NON
FRDR06113270	840727	6369902	26138	LA GARDE-ADHEMAR	BERRE A VALAURIE 1	FRDR422	OUI	NON	NON
FRDR06109100	844415	6409460	26165	LIVRON-SUR-DROME	DROME A LIVRON-SUR-DROME	FRDR438a	OUI	NON	NON
FRDR06580318	850504	6393715	26176	MARSANNE	ANCELLE A MARSANNE	FRDR430	NON	OUI	NON
FRDR06580001	865926	6404616	26183	MIRABEL-ET-BLACONS	ROMANE A MIRABEL-ET-BALCONS	FRDR10518	NON	OUI	NON
FRDR06579000	868164	6406851	26195	MONTCLAR-SUR-GERVANNE	GERVANNE A MONTCLAR-SUR-GERVANNE 2	FRDR439	OUI	NON	NON

Code station	X (L93)	Y (L93)	INSEE	COMMUNE	STATION	Code masse d'eau	RCS	RCO	REF
FRDR06106675	852289	6419934	26196	MONTELEGER	ECOUTAY A BEAUMONT-LES-VALENCE 1	FRDR10975	NON	OUI	NON
FRDR06590000	835696	6383652	26198	MONTELMAR	ROUBION A MONTELMAR - LA MOURGATTE	FRDR428a	NON	OUI	NON
FRDR06580316	838933	6385233	26198	MONTELMAR	ROUBION A MONTELMAR - ST-JAMES	FRDR428b	OUI	OUI	NON
FRDR06580330	839005	6385078	26198	MONTELMAR	JABRON A MONTELMAR	FRDR429a	OUI	NON	NON
FRDR06594800	869003	6461619	26210	MONTRIGAUD	HERBASSE A MONTRIGAUD 4	FRDR314	NON	NON	OUI
FRDR06116720	871491	6365837	26220	NYONS	AIGUE A NYONS	FRDR402	OUI	NON	NON
FRDR06113500	831393	6364628	26235	PIERRELATTE	RHONE A PIERRELATTE	FRDR2007e	OUI	OUI	NON
FRDR06108000	883766	6410391	26246	PONET-ET-SAINT-AUBAN	DROME A DIE 1	FRDR440	OUI	NON	NON
FRDR06300046	857860	6391079	26249	PONT-DE-BARRET	ROUBION A PONT-DE-BARRET	FRDR432	OUI	NON	NON
FRDR06116620	887528	6371147	26264	REMUZAT	OULE A REMUZAT 2	FRDR2011	OUI	NON	NON
FRDR06106100	846030	6436757	26271	LA ROCHE-DE-GLUN	RHONE A LA-ROCHE-DE-GLUN 1	FRDR2007a	NON	OUI	NON
FRDR06148850	860134	6441051	26281	ROMANS-SUR-ISERE	SAVASSE A ROMANS-SUR-SERE 2	FRDR1108	OUI	OUI	NON
FRDR06580341	845147	6455106	26295	SAINT-BARTHELEMY-DE-VALS	GALAURE A ST-BARTHELEMY-DE-VALS	FRDR457	OUI	NON	NON
FRDR06107980	880001	6399472	26296	SAINT-BENOIT-EN-DIOIS	ROANNE A ST-BENOIT-EN-DIOIS	FRDR441	OUI	NON	OUI
FRDR06580362	891845	6436498	26315	SAINT-MARTIN-EN-VERCORS	VERNAISSON A ST-MARTIN-EN-VERCORS 2	FRDR317	OUI	NON	NON
FRDR06117100	860798	6356807	26317	SAINT-MAURICE-SUR-EYGUES	EYGUES A ST-MAURICE/EYGUES - LE JAS	FRDR401c	OUI	NON	NON
FRDR06148800	866849	6453539	26319	SAINT-MICHEL-SUR-SAVASSE	SAVASSE A ST-MICHEL-SUR-SAVASSE 2	FRDR1108	NON	NON	OUI
FRDR06800005	842728	6468407	26325	SAINT-RAMBERT-D'ALBON	ORON A ST-RAMBERT-D'ALBON 2	FRDR466b	NON	OUI	NON
FRDR06104000	842276	6455489	26333	SAINT-VALLIER	RHONE A ST-VALLIER	FRDR2006	OUI	OUI	NON
FRDR06110900	864912	6396530	26336	SAOU	VEBRE A SAOU 3	FRDR11516	NON	NON	OUI
FRDR06830133	846795	6443436	26347	TAIN-L'HERMITAGE	BOUTERNE A TAIN-L'HERMITAGE 2	FRDR1343	NON	OUI	NON
FRDR06117220	857926	6371332	26348	TAULIGNAN	LEZ A TAULIGNAN - LA CAILLONNE	FRDR407	OUI	NON	NON
FRDR06106250	852607	6429878	26362	VALENCE	BARBEROLLE A VALENCE 2	FRDR10394	OUI	OUI	NON
FRDR06106665	867909	6428574	26382	SAINT-VINCENT-LA-COMMANDERIE	BOISSE A ST-VINCENT-LA-COMMANDERIE		NON	NON	OUI
FRDR06129000	780044	6327203	30010	ANDUZE	GARDON D'ANDUZE A TORNAC	FRDR381	OUI	NON	NON
FRDR06181210	748000	6319267	30026	AVEZE	GLEPE A AVEZE	FRDR11732	NON	OUI	NON
FRDR06130900	832788	6301967	30032	BEUCAIRE	RHONE A BEUCAIRE	FRDR2008b	NON	OUI	NON
FRDR06193500	805178	6296816	30036	BERNIS	VISTRE A AUBORD	FRDR133	NON	OUI	NON
FRDR06181945	739385	6311118	30040	BLANDAS	VIS A BLANDAS	FRDR172	OUI	NON	OUI
FRDR06119950	800949	6343024	30048	BOUQUET	SEGUISSOUS A BOUQUET	FRDR11452	NON	NON	OUI
FRDR06129550	797644	6322200	30053	BRIGNON	DROUDE A BRIGNON	FRDR12022	OUI	OUI	NON
FRDR06193660	798755	6285185	30059	LE CAILAR	CUBELLE A LE-CAILAR	FRDR11643	NON	OUI	NON
FRDR06193800	800259	6280237	30059	LE CAILAR	VIEUX VISTRE A LE-CAILAR	FRDR132	NON	OUI	NON
FRDR06127050	781925	6340315	30077	CENDRAS	GALEIZON A CENDRAS 2	FRDR10791	NON	NON	OUI
FRDR06121000	834303	6340127	30081	CHUSCLAN	CEZE A CHUSCLAN	FRDR394b	OUI	NON	NON
FRDR06128720	777072	6331146	30094	CORBES	GARDON DE ST JEAN A THOIRAS	FRDR382	OUI	NON	NON
FRDR06129700	802895	6317081	30102	DIONS	GARD A ST-CHAPTES	FRDR379	OUI	NON	NON
FRDR06128860	778722	6330924	30129	GENERARGUES	AMOUS A GENERARGUES	FRDR10277	NON	OUI	NON
FRDR06118550	776630	6358800	30130	GENOLHAC	LUECH A GENOLHAC	FRDR400c	OUI	NON	OUI
FRDR06120560	817193	6343643	30131	GOUDARGUES	AIGUILLON A GOUDARGUES 2	FRDR11730	OUI	NON	NON
FRDR06121020	835298	6336470	30141	LAUDUN-L'ARDOISE	TAVE A LAUDUN	FRDR11954	OUI	OUI	NON
FRDR06342100	781376	6326151	30162	MASSILLARGUES-ATTUECH	RUISSEAU DE L'OURNE A MASSILLARGUES ATTUECH	FRDR10026	NON	OUI	NON
FRDR06193250	810580	6301268	30189	NIMES	VISTRE DE LA FONTAINE A NIMES	FRDR11553	NON	OUI	NON
FRDR06178025	783320	6310304	30192	ORTHOUX-SERIGNAC-QUILHAN	CRIEULON A ORTHOUX-SERIGNAC-QUILHAN	FRDR11502	OUI	NON	NON
FRDR06178023	780889	6311215	30210	QUISSAC	VIDOURLE A LIOUC	FRDR136b	OUI	NON	NON

Code station	X (L93)	Y (L93)	INSEE	COMMUNE	STATION	Code masse d'eau	RCS	RCO	REF
FRDR06130500	825492	6315993	30212	REMOULINS	GARD A REMOULINS	FRDR377	OUI	OUI	NON
FRDR06120000	800932	6348099	30215	RIVIERES	AUZON A RIVIERES	FRDR397	OUI	NON	NON
FRDR06119000	796736	6351023	30227	SAINT-AMBROIX	CEZE A ST-AMBROIX 1	FRDR396	OUI	NON	NON
FRDR06181906	754145	6322254	30229	SAINT-ANDRE-DE-MAJENCOULES	ARRE A SAINT-ANDRE-DE-MAJENCOULES	FRDR173	OUI	NON	NON
FRDR06128000	788028	6333451	30243	SAINT-CHRISTOL-LES-ALES	GARDON D'ALES A ST-HILAIRE-DE-BRETHMAS 1	FRDR380b	OUI	OUI	NON
FRDR06131900	817215	6286289	30258	SAINT-GILLES	PETIT RHONE A ST-GILLES 1	FRDR2009	OUI	OUI	NON
FRDR06131910	815035	6285411	30258	SAINT-GILLES	CANAL DU RHONE A SETE A ST-GILLES	FRDR3108a	NON	OUI	NON
FRDR06115700	827516	6355148	30273	SAINT-JULIEN-DE-PEYROLAS	ARDECHE A ST-JULIEN-DE-PEYROLAS	FRDR411b	OUI	NON	OUI
FRDR06193700	798013	6279432	30276	SAINT-LAURENT-D'AIGOUZE	VISTRE A ST-LAURENT-D'AIGOUZE	FRDR1901	OUI	OUI	NON
FRDR06195330	753186	6314323	30280	SAINT-LAURENT-LE-MINIER	CRENZE A ST-LAURENT-LE-MINIER	FRDR11950	NON	OUI	NON
FRDR06127300	787088	6339758	30284	SAINT-MARTIN-DE-VALGALGUES	GRABIEUX A ST-MARTIN-DE-VALGALGUES	FRDR11713	NON	OUI	NON
FRDR06127900	790701	6337355	30294	SAINT-PRIVAT-DES-VIEUX	AVENE A ST-PRIVAT-DES-VIEUX	FRDR11390	NON	OUI	NON
FRDR06130510	830204	6313475	30328	THEZIERS	BRIANCON A THEZIER	FRDR10301	NON	OUI	NON
FRDR06129950	815644	6321473	30334	UZES	ALZON A ST-MAXIMIN	FRDR10224	OUI	OUI	NON
FRDR06181910	748416	6332221	30339	VALLERAUGUE	HERAULT A VALLERAUGUE 2	FRDR173	OUI	NON	NON
FRDR06185000	705533	6275331	34008	LES AIRES	ORB A LE-POUJOL-SUR-ORB	FRDR154a	OUI	NON	NON
FRDR06178006	692874	6260887	34021	BABEAU-BOULDOUX	ILOUVRE A BABEAU-BOULDOUX	FRDR10813	NON	NON	OUI
FRDR06178014	713441	6249845	34032	BEZIERS	LIROU A BEZIERS 2	FRDR11359	OUI	OUI	NON
FRDR06184800	710549	6291562	34038	LE BOUSQUET-D'ORB	ORB A LE-BOUSQUET-D'ORB 1	FRDR156a	OUI	NON	NON
FRDR06183000	738534	6281132	34041	BRIGNAC	LERGUE A BRIGNAC	FRDR166	OUI	NON	NON
FRDR06182050	756355	6305256	34042	BRISSAC	HERAULT A BRISSAC 1	FRDR171	OUI	OUI	NON
FRDR06190700	785642	6282661	34050	CANDILLARGUES	BERANGE A CANDILLARGUES 2	FRDR138	NON	OUI	NON
FRDR06187100	707042	6259861	34061	CAUSSES-ET-VEYRAN	ORB A CESSENON-SUR-ORB 2	FRDR152	OUI	NON	NON
FRDR06189678	764649	6273258	34095	FABREGUES	RUISSEAU DU COULAZOU A FABREGUES	FRDR145	NON	OUI	NON
FRDR06184000	736211	6253983	34101	FLORENSAC	HERAULT A FLORENSAC	FRDR161b	OUI	NON	NON
FRDR06184980	709868	6277274	34119	HEREPIAN	MARE A HEREPIAN	FRDR156b	OUI	NON	NON
FRDR06190900	786921	6282190	34127	LANSARGUES	VIREDONNE A LANSARGUES 2	FRDR139	NON	OUI	NON
FRDR06189500	772548	6275019	34129	LATTES	LEZ A LATTES 2	FRDR142	OUI	OUI	NON
FRDR06192000	796112	6282956	34151	MARSILLARGUES	VIDOURLE A ST-LAURENT-D'AIGOUZE	FRDR134b	OUI	NON	NON
FRDR06190650	784505	6279628	34154	MAUGUIO	CADOULE A MAUGUIO 3	FRDR140	NON	OUI	NON
FRDR06300400	781066	6279305	34154	MAUGUIO	SALAISSON A MAUGUIO 2	FRDR141	OUI	OUI	NON
FRDR06188900	749219	6259708	34157	MEZE	PALLAS A LOUPIAN 2	FRDR149	OUI	OUI	NON
FRDR06185900	692889	6273491	34187	OLARGUES	JOUR A OLARGUES 2	FRDR155	OUI	NON	NON
FRDR06181150	678410	6241767	34189	OLONZAC	OGNON A OLONZAC 3	FRDR183	NON	OUI	NON
FRDR06188920	756202	6264328	34213	POUSSAN	VENE A POUSSAN 1	FRDR148	NON	OUI	NON
FRDR06188785	768943	6289055	34217	PRADES-LE-LEZ	LEZ A PRADES-LE-LEZ 3	FRDR143	OUI	NON	NON
FRDR06182045	764232	6303012	34236	ROUET	LAMALOU A LE-ROUET	FRDR10564	NON	NON	OUI
FRDR06182062	748424	6301866	34264	SAINT-JEAN-DE-BUEGES	BUEGES A PEGAIROLLES-DE-BUEGES	FRDR887	OUI	OUI	NON
FRDR06190070	790498	6283540	34280	SAINT-NAZAIRE-DE-PEZAN	DARDAILLON A ST-NAZAIRE-DE-PEZAN	FRDR137	NON	OUI	NON
FRDR06183850	733561	6255519	34289	SAINT-THIBERY	THONGUE A ST-THIBERY	FRDR162	OUI	OUI	NON
FRDR06183500	738086	6274445	34313	TRESSAN	HERAULT A ASPIRAN	FRDR161a	OUI	NON	NON
FRDR06188740	732558	6245888	34332	VIAS	LIBRON A VIAS	FRDR159	OUI	OUI	NON
FRDR06188500	720538	6245923	34336	VILLENEUVE-LES-BEZIERS	ORB A VILLENEUVE-LES-BEZIERS	FRDR151b	OUI	OUI	NON
FRDR06189675	769537	6272155	34337	VILLENEUVE-LES-MAGUELONE	MOSSON A LATTES	FRDR144	NON	OUI	NON
FRDR06140010	940935	6481429	38006	ALLEVARD	BREDA A ALLEVARD 1	FRDR356	OUI	NON	NON

Code station	X (L93)	Y (L93)	INSEE	COMMUNE	STATION	Code masse d'eau	RCS	RCO	REF
FRDR06580766	897064	6509869	38022	LES AVENIERES	HUERT A LES-AVENIERES 2	FRDR10992	OUI	OUI	NON
FRDR06580789	903398	6505526	38022	LES AVENIERES	BIEVRE A LES-AVENIERES 1	FRDR12020	OUI	OUI	NON
FRDR06143950	936885	6450789	38052	LE BOURG-D'OISANS	ROMANCHE A BOURG D'OISANS - LE PONT ROUGE	FRDR329b	OUI	NON	NON
FRDR06580150	898232	6515695	38055	BRANGUES	RHONE A BRANGUES	FRDR2002	NON	OUI	NON
FRDR06101145	881542	6474899	38058	BREZINS	COULE A BREZINS	FRDR11559	NON	OUI	NON
FRDR06080978	884778	6498688	38064	CESSIEU	HIEU A CESSIEU	FRDR508b	NON	OUI	NON
FRDR06080975	884927	6499094	38064	CESSIEU	BOURBRE A CESSIEU 1	FRDR509c	OUI	OUI	NON
FRDR06101000	841840	6469616	38072	CHANAS	DOLON A SABLONS	FRDR2014	OUI	OUI	NON
FRDR06083000	869892	6521561	38097	CHAVANOZ	BOURBRE A CHAVANOZ	FRDR506c	NON	OUI	NON
FRDR06080920	894009	6491483	38098	CHELIEU	BOURBRE A CHELIEU	FRDR509a	NON	OUI	NON
FRDR06148600	880995	6457534	38099	CHEVRIERES	MURINAIS A CHEVRIERES	FRDR315	NON	OUI	NON
FRDR06147840	888285	6443516	38108	CHORANCHE	BOURNE A CHORANCHE 1	FRDR316	OUI	NON	NON
FRDR06822340	911928	6450429	38111	CLAIX	SUZE A CLAIX 1	FRDR326	NON	OUI	NON
FRDR06820073	859976	6484614	38134	COUR-ET-BUIS	VAREZE A COUR-ET-BUIS 1	FRDR471	OUI	NON	OUI
FRDR06080976	888294	6492254	38147	DOISSIN	HIEU A DOISSIN	FRDR508a	NON	OUI	NON
FRDR06146660	904779	6453933	38153	ENGINS	BRUYANT A ENGINS		NON	NON	OUI
FRDR06580839	905027	6454953	38153	ENGINS	FURON A ENGINS 1	FRDR2020	OUI	NON	NON
FRDR06580559	915503	6485520	38155	ENTRE-DEUX-GUIERS	GUIERS VIF A LES-EHELLES	FRDR517c	OUI	NON	NON
FRDR06098800	853340	6492423	38157	ESTRABLIN	VESONNE A ESTRABLIN 3	FRDR472a	NON	OUI	NON
FRDR06146500	912113	6458377	38185	GRENOBLE	DRAC A FONTAINE	FRDR325	OUI	OUI	NON
FRDR06082000	873120	6503859	38193	L'ISLE-D'ABEAU	BOURBRE A L'ISLE-D'ABEAU	FRDR506a	NON	OUI	NON
FRDR06141520	933623	6463775	38206	LAVAL	RUISSEAU DE CROP A LAVAL	FRDR10880	OUI	NON	OUI
FRDR06141900	917439	6459292	38229	MEYLAN	ISERE A MEYLAN	FRDR354c	OUI	OUI	NON
FRDR06580863	900333	6470254	38239	MOIRANS	BRASSIERE DU REBASSAT A MOIRANS	FRDR12072	NON	OUI	NON
FRDR06580858	901260	6471357	38239	MOIRANS	MORGE A MOIRANS 1	FRDR322b	NON	OUI	NON
FRDR06144900	916055	6446423	38252	MONTCHABOUD	ROMANCHE A JARRIE	FRDR329b	OUI	NON	NON
FRDR06142687	919479	6426263	38269	LA MURE	JONCHE A LA-MURE-D'ISERE 1	FRDR1141	OUI	OUI	NON
FRDR06147160	894896	6461950	38310	POLIENAS	CANAL FURE MORGE A POLIENAS	FRDR322c	NON	OUI	NON
FRDR06142900	920815	6424196	38313	PONSONNAS	BONNE A PONSONNAS 3	FRDR344	NON	OUI	NON
FRDR06141000	934830	6486233	38314	PONTCHARRA	ISERE A PONTCHARRA 1	FRDR354c	OUI	OUI	NON
FRDR06580884	911948	6416533	38321	PREBOIS	EBRON A PREBOIS 3	FRDR2018	OUI	NON	NON
FRDR06147220	894287	6458073	38345	ROVON	DREVENNE A ROVON	FRDR10217	NON	NON	OUI
FRDR06100900	838450	6470333	38349	SABLONS	RHONE A SERRIERES	FRDR2006b	OUI	OUI	NON
FRDR06101205	863877	6473435	38363	SAINT-BARTHELEMY	ORON A ST-BARTHELEMY	FRDR466a	OUI	OUI	NON
FRDR06820180	919907	6412929	38366	SAINT-BAUDILLE-ET-PIPET	VANNE A ST-BAUDILLE-ET-PIPET	FRDR2018	NON	NON	OUI
FRDR06143650	948678	6434783	38375	SAINT-CHRISTOPHE-EN-OISANS	VEONEON A ST-CHRISTOPHE-EN-OISANS 1	FRDR335a	OUI	NON	OUI
FRDR06147200	893625	6459549	38390	SAINT-GERVAIS	ISERE A ST-GERVAIS	FRDR319	OUI	OUI	NON
FRDR06098700	854780	6499656	38408	SAINT-JUST-CHALEYSSIN	SEVENNE A ST-JUST-CHALEYSSIN 2	FRDR2017	NON	OUI	NON
FRDR06148200	871777	6445231	38410	SAINT-LATTIER	ISERE A EYMEUX	FRDR312	OUI	OUI	NON
FRDR06078200	915573	6477559	38412	SAINT-LAURENT-DU-PONT	GUIERS MORT A ST-LAURENT-DU-PONT	FRDR517a	OUI	NON	OUI
FRDR06147655	882876	6450767	38416	SAINT-MARCELLIN	CUMANE A ST-MARCELLIN 3	FRDR1117	NON	OUI	NON
FRDR06147250	883163	6449980	38454	SAINT-SAUVEUR	ISERE A ST-SAUVEUR	FRDR319	OUI	OUI	NON
FRDR06147130	898130	6468368	38517	TULLINS	ISERE A TULLINS	FRDR319	OUI	OUI	NON
FRDR06830055	894872	6471343	38517	TULLINS	FURE A TULLINS - HURTIERES	FRDR323b	NON	OUI	NON
FRDR06147140	897651	6469160	38517	TULLINS	FURE A TULLINS - LE VERNEY	FRDR323c	OUI	OUI	NON

Code station	X (L93)	Y (L93)	INSEE	COMMUNE	STATION	Code masse d'eau	RCS	RCO	REF
FRDR06154250	930862	6426306	38518	VALBONNAIS	BONNE A VALBONNAIS	FRDR345	OUI	NON	NON
FRDR06142620	944276	6423574	38522	VALJOUFFREY	BONNE A VALJOUFFREY	FRDR345	NON	NON	OUI
FRDR06580960	911981	6447623	38524	VARCES-ALLIERES-ET-RISSET	GRESSE A VARCES-ALLIERES-ET-RISSET	FRDR327	OUI	NON	NON
FRDR06100000	846746	6493746	38544	VIENNE	GERE A VIENNE	FRDR472b	OUI	OUI	NON
FRDR06820118	912034	6439004	38545	VIF	DRAC A VIF 1	FRDR337	OUI	NON	NON
FRDR06147650	899025	6445948	38548	VILLARD-DE-LANS	BOURNE A VILLARD-DE-LANS - LES JARRANDS	FRDR318	NON	OUI	NON
FRDR06147525	900955	6447056	38548	VILLARD-DE-LANS	BOURNE A VILLARD-DE-LANS - POMPILLON	FRDR318	NON	NON	OUI
FRDR06147210	898461	6446161	38548	VILLARD-DE-LANS	MEAUDRET A VILLARD-DE-LANS 3	FRDR318	NON	OUI	NON
FRDR06464775	896489	6664419	39026	AUGERANS	CLAUGE A AUGERANS	FRDR621	NON	NON	OUI
FRDR06998000	941066	6609899	39059	BOIS-D'AMONT	ORBE A BOIS-D'AMONT 1	FRDR11733	NON	OUI	NON
FRDR06940040	905416	6659402	39093	CHAMBLAY	LOUE A CHAMBLAY	FRDR617	OUI	OUI	NON
FRDR06486120	920561	6631618	39097	CHAMPAGNOLE	AIN A CHAMPAGNOLE	FRDR505	NON	OUI	NON
FRDR06940940	916758	6659313	39103	LA CHAPELLE-SUR-FURIEUSE	FURIEUSE A LA-CHAPELLE-SUR-FURIEUSE 4	FRDR1653	OUI	OUI	NON
FRDR06960930	895511	6595417	39123	CHATONNAY	VALOUSON A CHATONNAY	FRDR493b	NON	OUI	NON
FRDR06310200	882996	6655896	39128	CHAUSSIN	ORAIN A CHAUSSIN 4	FRDR615	OUI	OUI	NON
FRDR06085270	924797	6618687	39131	LA CHAUX-DU-DOBIEF	DOBIEF A LA CHAUX DU DOBIEF 1	FRDR10612	NON	OUI	NON
FRDR06970900	894594	6580272	39166	CORNOD	VALOUSE A CORNOD 2	FRDR492	OUI	NON	NON
FRDR06491950	883490	6629449	39167	COSGES	SEILLE DE BEAUME A COSGES	FRDR601	NON	OUI	NON
FRDR06083580	930719	6633569	39203	DOYE	SERPENTINE A DOYE	FRDR11978	NON	OUI	NON
FRDR06083710	924963	6619798	39208	ENTRE-DEUX-MONTS	LEMME A ENTRE DEUX MONTS	FRDR505	NON	OUI	NON
FRDR06463600	907462	6672515	39235	FRAISANS	DOULONNE A PLUMONT 2	FRDR10985	NON	NON	OUI
FRDR06031200	886281	6662370	39252	GEVRY	DOUBS A GEVRY	FRDR1808	OUI	OUI	NON
FRDR06085500	908391	6588793	39269	JEURRE	BIENNE A JEURRE	FRDR498	OUI	OUI	NON
FRDR06067802	933497	6593038	39274	LAJOUX	VALSERINE A LAJOUX 3	FRDR545	NON	NON	OUI
FRDR06464850	898817	6676119	39285	LAVANS-LES-DOLE	ARNE A LAVANS-LES-DOLE 3	FRDR10702	NON	OUI	NON
FRDR06084770	922003	6598955	39297	LONGCHAUMOIS	RUISSEAU DE PISSEVIEILLE A LONGCHAUMOIS	FRDR10899	NON	OUI	NON
FRDR06464800	892842	6662617	39305	LA LOYE	CLAUGE A LA-LOYE	FRDR621	OUI	NON	NON
FRDR06084360	906601	6614387	39326	MESNOIS	AIN A MESNOIS	FRDR501	OUI	OUI	NON
FRDR06084450	907556	6595504	39333	MOIRANS-EN-MONTAGNE	MURGIN A MOIRANS-EN-MONTAGNE	FRDR10798	NON	OUI	NON
FRDR6486590	918519	6629117	39366	MONT-SUR-MONNET	BALERNE A NEY 2		NON	NON	OUI
FRDR06470900	898685	6647087	39386	NEUVILLEY	GROZONNE A NEUVILLEY	FRDR10229	NON	OUI	NON
FRDR06491170	900707	6629716	39388	NEVY-SUR-SEILLE	SEILLE A NEVY-SUR-SEILLE 2	FRDR601	NON	NON	OUI
FRDR06033000	889428	6660167	39405	PARCEY	LOUE A PARCEY	FRDR617	OUI	OUI	NON
FRDR06084000	913177	6630559	39437	PONT-DU-NAVROY	AIN A PONT-DU-NAVROY 1	FRDR503	OUI	OUI	NON
FRDR06491555	887096	6631375	39456	RELANS	RONDAINE A RELANS	FRDR11681	NON	OUI	NON
FRDR06084470	932306	6603153	39470	LES ROUSSES	BIEF DE LA CHAILLE A MOREZ	FRDR10327	NON	OUI	NON
FRDR06495950	876622	6661516	39476	SAINT-AUBIN	CLEUX A ST AUBIN	FRDR11330	NON	OUI	NON
FRDR06400012	920141	6592661	39478	SAINT-CLAUDE	BIENNE A ST-CLAUDE 3	FRDR499	NON	OUI	NON
FRDR06494595	888020	6590852	39485	SAINT-JULIEN	SURAN A ST-JULIEN 1	FRDR489	NON	OUI	NON
FRDR06960950	897170	6594575	39506	SAVIGNA	VALZIN A SAVIGNA	FRDR10803	NON	OUI	NON
FRDR06960845	896526	6596289	39506	SAVIGNA	VALOUSE A SAVIGNA	FRDR493a	NON	OUI	NON
FRDR06083590	928282	6631323	39517	SIROD	AIN A SIROD 2	FRDR505	NON	NON	OUI
FRDR06440850	898012	6686859	39528	THERVAY	GRAVELLON A THERVAY	FRDR10550	NON	OUI	NON
FRDR06468000	905578	6650684	39539	VADANS	CUISANCE A VADANS 2	FRDR618	OUI	OUI	NON
FRDR06084210	908791	6614208	39556	VERTAMBOZ	DROUVENANT A BOISSIA	FRDR502	NON	OUI	NON

Code station	X (L93)	Y (L93)	INSEE	COMMUNE	STATION	Code masse d'eau	RCS	RCO	REF
FRDR06491650	888036	6627728	39574	VILLEVIEUX	SEDAN A LARNAUD	FRDR12097	NON	OUI	NON
FRDR06820350	835374	6480809	42056	CHAVANAY	VALENCIZE A CHAVANAY 2	FRDR10621	NON	OUI	NON
FRDR06095000	819285	6488181	42207	SAINTE-CROIX-VALLEE-FRANCAISE	GIER A ST-CHAMOND 2	FRDR475	OUI	OUI	NON
FRDR06820850	836722	6478130	42272	SAINTE-CROIX-VALLEE-FRANCAISE	BATALON A ST-PIERRE-DE-BOEUF 2	FRDR469	NON	OUI	NON
FRDR06820138	820186	6480464	42322	LA VALLA-EN-GIER	GIER A LA-VALLA-EN-GIER	FRDR2019	NON	NON	OUI
FRDR06114875	766286	6382620	48040	CHASSERADES	CHASSEZAC A CHASSERADES	FRDR414	NON	OUI	NON
FRDR06128620	760012	6342112	48144	SAINTE-CROIX-VALLEE-FRANCAISE	GARDON DE STE CROIX A STE-CROIX-VALLEE-FRANCAISE	FRDR382	OUI	NON	NON
FRDR06118500	770075	6359461	48194	VIALAS	RIEUTORT A VIALAS	FRDR12060	NON	NON	OUI
FRDR06005695	869525	6741446	52035	BAISSEY	VINGEANNE A BAISSEY 2	FRDR668	NON	OUI	NON
FRDR06416550	884079	6747955	52093	CHALINDREY	SALON A CHALINDREY	FRDR674	NON	OUI	NON
FRDR06416910	884216	6735361	52145	COUBLANC	RESAIGNE A COUBLANC	FRDR673	OUI	OUI	NON
FRDR06000890	913808	6763319	52185	ENFONVELLE	APANCE A ENFONVELLE	FRDR696	OUI	NON	NON
FRDR06001180	896770	6750896	52303	MAIZIERES-SUR-AMANCE	AMANCE A MAIZIERES-SUR-AMANCE	FRDR692	OUI	OUI	NON
FRDR06001190	905207	6750556	52390	PISSELOUP	AMANCE A PISSELOUP	FRDR691	OUI	OUI	NON
FRDR06169050	699338	6170903	66002	ALENYA	AGULLA DE LA MAR A ALENYA	FRDR233	OUI	OUI	NON
FRDR06175400	623374	6161819	66004	LES ANGLES	AUDE A LES-ANGLES 2	FRDR206	NON	NON	OUI
FRDR06173460	660364	6184336	66006	ANSIGNAN	DESIX A ANSIGNAN 2	FRDR219	OUI	NON	NON
FRDR06168100	701062	6164371	66008	ARGELES-SUR-MER	RIBERETTE A ARGELES-SUR-MER	FRDR237b	NON	OUI	NON
FRDR06166990	667647	6152235	66009	ARLES-SUR-TECH	RIU FERRER A ARLES-SUR-TECH	FRDR10912	OUI	NON	NON
FRDR06166720	612716	6148319	66025	BOURG-MADAME	SEGRE A BOURG-MADAME 2	FRDR243	OUI	NON	NON
FRDR06168000	698800	6165100	66065	ELNE	TECH A ELNE	FRDR234b	OUI	NON	NON
FRDR06170000	657601	6171750	66074	EUS	TET A EUS	FRDR226	OUI	NON	NON
FRDR06175517	622474	6171050	66081	FONTRABIOUSE	GALBE A FRONTRABIOUSE	FRDR10545	NON	NON	OUI
FRDR06173500	670662	6189059	66107	MAURY	MAURY A MAURY	FRDR216	OUI	OUI	NON
FRDR06169155	689925	6170828	66144	POLLESTRES	REART A POLLESTRE	FRDR232a	NON	OUI	NON
FRDR06169160	689111	6170561	66144	POLLESTRES	CANTERRANE A POLLESTRES	FRDR232a	NON	OUI	NON
FRDR06169950	647018	6155462	66155	PY	ROTJA A PY	FRDR227	OUI	NON	NON
FRDR06167000	676818	6155021	66160	REYNES	TECH A REYNES	FRDR235	OUI	NON	NON
FRDR06174950	688790	6186245	66164	RIVESALTES	AGLY A RIVESALTES 1	FRDR212	NON	OUI	NON
FRDR06175000	698943	6184935	66180	SAINTE-MARIE	AGLY A ST-LAURENT-DE-LA-SALANQUE	FRDR211	OUI	OUI	NON
FRDR06172100	701920	6179025	66182	SAINTE-MARIE	TET A STE-MARIE 2	FRDR223	OUI	OUI	NON
FRDR06169100	697034	6174156	66186	SAINTE-MARIE	FOSELLA A ST-NAZAIRE	FRDR231	NON	OUI	NON
FRDR06169150	699075	6172769	66186	SAINTE-MARIE	REART A ST-NAZAIRE	FRDR232b	NON	OUI	NON
FRDR06300073	657578	6189768	66187	SAINTE-MARIE	BOULZANE A ST-PAUL-DE-FENOUILLET 1	FRDR220	OUI	NON	NON
FRDR06169880	629967	6156373	66192	SAUTO	TET A SAUTO	FRDR229	OUI	NON	NON
FRDR06173650	677096	6188782	66205	TAUTAVEL	VERDOUBLE A TAUTAVEL 2	FRDR213	OUI	NON	NON
FRDR06174960	697723	6183499	66212	TORREILLES	BOURDIGOUL A TORREILLES 2	FRDR222	NON	OUI	NON
FRDR06300072	685577	6175235	66213	TOULOUGES	BASSE A TOULOUGES	FRDR984	NON	OUI	NON
FRDR06051350	819265	6566576	69012	LES ARDILLATS	ROCHFORT A LES-ARDILLATS		NON	NON	OUI
FRDR06095300	835656	6511227	69027	BRIGNAIS	GARON A BRIGNAIS 3	FRDR479a	NON	OUI	NON
FRDR06054300	829095	6530454	69050	CHATILLON	AZERGUES A BELMONT	FRDR568a	NON	OUI	NON
FRDR06580080	836859	6520543	69081	ECULLY	RUISSEAU DES PLANCHES A CHARBONNIERES-LES-BAINS	FRDR11891	NON	OUI	NON
FRDR06059100	844725	6530486	69085	FLEURIEU-SUR-SAONE	RUISSEAU DES ECHETS A FLEURIEU-SUR-SAONE	FRDR11861	NON	OUI	NON
FRDR06098000	838861	6499536	69091	GIVORS	RHONE A CHASSE-SUR-RHONE	FRDR2006	OUI	OUI	NON
FRDR06097000	837314	6500197	69091	GIVORS	GIER A GIVORS	FRDR474	OUI	OUI	NON

Code station	X (L93)	Y (L93)	INSEE	COMMUNE	STATION	Code masse d'eau	RCS	RCO	REF
FRDR06052930	831875	6544396	69092	GLEIZE	MORGON A GLEIZE 1	FRDR10044	NON	OUI	NON
FRDR06094540	838038	6501954	69096	GRIGNY	MORNANTET A GIVORS 2	FRDR479b	NON	OUI	NON
FRDR06094380	838411	6502065	69096	GRIGNY	GARON A GRIGNY	FRDR479c	NON	OUI	NON
FRDR06581665	806870	6533123	69102	JOUX	TURDINE A JOUX 1	FRDR570	NON	OUI	NON
FRDR06057700	833762	6536149	69122	LUCENAY	AZERGUES A LUCENAY	FRDR568b	OUI	OUI	NON
FRDR06059500	842288	6523530	69123	LYON	SAONE A LYON 1	FRDR1807b	OUI	OUI	NON
FRDR06093050	841553	6516453	69123	LYON	RHONE A LYON	FRDR2005	OUI	NON	NON
FRDR06092130	840253	6515093	69149	OULLINS	YZERON A OULLINS 2	FRDR482b	NON	OUI	NON
FRDR06055100	824594	6524700	69171	SAIN-BEL	CONTRESENS (RUISSEAU DE) A SAIN-BEL	FRDR10111	NON	OUI	NON
FRDR06055000	824678	6525324	69171	SAIN-BEL	BREVENNE A SAIN-BEL	FRDR569b	NON	OUI	NON
FRDR06057200	824332	6527692	69175	SAVIGNY	TURDINE A L'ARBRESLE	FRDR569a	OUI	OUI	NON
FRDR06300620	834701	6554994	69206	SAINT-GEORGES-DE-RENEINS	SANCILLON A ST-GEORGES-DE-RENEINS	FRDR11532	NON	OUI	NON
FRDR06052435	832439	6553224	69206	SAINT-GEORGES-DE-RENEINS	VAUXONNE A ST-GEORGES-DE-RENEINS 1	FRDR575	NON	OUI	NON
FRDR06051550	832479	6560005	69211	SAINT-JEAN-D'ARDIERES	ARDIERES A ST-JEAN-D'ARDIERES 1	FRDR576	OUI	OUI	NON
FRDR06094230	824314	6509083	69227	SAINT-MARTIN-EN-HAUT	ARTILLA A ST-MARTIN-EN-HAUT	FRDR11789	NON	OUI	NON
FRDR06093900	841483	6506756	69260	VERNAISON	RHONE A VERNAISON 1	FRDR2006a	OUI	OUI	NON
FRDR06053000	834498	6544447	69264	VILLEFRANCHE-SUR-SAONE	MORGON A VILLEFRANCHE-SUR-SAONE 1	FRDR10044	NON	OUI	NON
FRDR06094097	858226	6523842	69279	JONAGE	RATAPON A JONAGE	FRDR11183	NON	OUI	NON
FRDR06094039	841920	6505392	69294	SEREZIN-DU-RHONE	OZON A SOLAIZE	FRDR10315	NON	OUI	NON
FRDR06082500	867947	6515147	69299	COLOMBIER-SAUGNIEU	BOURBRE A TIGNIEU-JAMEYZIEU	FRDR506b	OUI	OUI	NON
FRDR06001890	928877	6748208	70012	AMANCE	SUPERBE A BAULAY	FRDR11074	NON	OUI	NON
FRDR06005500	891867	6702577	70024	APREMONT	SAONE A APREMONT	FRDR1806b	OUI	OUI	NON
FRDR06004995	894700	6709667	70026	ARC-LES-GRAY	RUISSEAU DES ECOULOTTES A GRAY	FRDR10188	NON	OUI	NON
FRDR06004000	902546	6719223	70037	AUTET	SALON A AUTET	FRDR672	OUI	OUI	NON
FRDR06413240	936504	6737517	70044	AUXON	FOURCHES A AUXON	FRDR10727	NON	NON	OUI
FRDR06008000	960839	6730350	70046	LES AYNANS	RAHIN A LE-VAL-DE-GOUHENANS	FRDR661	OUI	NON	NON
FRDR06007000	959487	6729392	70046	LES AYNANS	OGNON A LES-AYNANS 2	FRDR662	NON	OUI	NON
FRDR06426000	939760	6706561	70059	BEAUMOTTE-AUBERTANS	OGNON A BEAUMOTTE-AUBERTANS	FRDR656	OUI	NON	NON
FRDR06437950	923403	6698072	70084	BOULOT	TOUNOLLE A BOULOT	FRDR12082	NON	OUI	NON
FRDR06003945	905382	6726377	70099	BROTTE-LES-RAY	VANNON A BROTTTE-LES-RAY	FRDR11310	NON	OUI	NON
FRDR06439900	890241	6693622	70101	BROYE-AUBIGNEY-MONTSEUGNY	RESIE A BROYE-AUBIGNEY-MONTSEUGNY 2	FRDR10143	NON	OUI	NON
FRDR06004750	914660	6705915	70104	BUCEY-LES-GY	MORTE A BUCEY-LES-GY 3	FRDR670	NON	NON	OUI
FRDR06440445	924109	6697004	70107	BUSSIERS	OGNON A BUSSIERS	FRDR656	OUI	OUI	NON
FRDR06425800	952410	6717302	70137	CHASSEY-LES-MONTBOZON	OGNON A CHASSEY-LES-MONTBOZON	FRDR2025	OUI	OUI	NON
FRDR06003550	927037	6732020	70148	CHEMILLY	DURGEON A CHEMILLY	FRDR680	NON	OUI	NON
FRDR06439460	907393	6688527	70150	CHENEVREY-ET-MOROGNE	OGNON A COURCHAPON	FRDR656	OUI	OUI	NON
FRDR06412200	946163	6734206	70164	COLOMBOTTE	COLOMBINE A COLOMBOTTE	FRDR681	NON	OUI	NON
FRDR06000997	923751	6761653	70177	CORRE	CONY A CORRE	FRDR693	OUI	OUI	NON
FRDR06429845	967829	6737971	70178	LA COTE	RAHIN A LA COTE	FRDR661	NON	OUI	NON
FRDR06406400	968822	6755353	70217	ESMOULIERES	BEULETIN A ESMOULIERES 1	FRDR11246	NON	NON	OUI
FRDR06005550	893123	6703385	70218	ESMOULINS	TENISE A ESMOULINS 1	FRDR10023	NON	OUI	NON
FRDR06001985	932635	6745333	70228	FAVERNEY	MARCELLE (FOSSE DE LA) A FAVERNEY	FRDR11033	NON	OUI	NON
FRDR06001995	932389	6744524	70228	FAVERNEY	LANTERNE A FAVERNEY	FRDR684	NON	OUI	NON
FRDR06002000	930437	6742871	70236	FLEUREY-LES-FAVERNEY	LANTERNE A AMONCOURT	FRDR684	OUI	NON	OUI
FRDR06001960	952880	6759090	70245	FOUGEROLLES	COMBEAUTE A FOUGEROLLES 2	FRDR687	NON	OUI	NON

Code station	X (L93)	Y (L93)	INSEE	COMMUNE	STATION	Code masse d'eau	RCS	RCO	REF
FRDR06001480	919109	6748589	70267	GEVIGNEY-ET-MERCEY	OUGEOTTE A GEVIGNEY-ET-MERCEY 2	FRDR11427	NON	OUI	NON
FRDR06006900	977287	6754276	70283	HAUT-DU-THEM-CHATEAU-LAMBERT	OGNON A SERVANCE 1	FRDR664	OUI	NON	OUI
FRDR06300300	981257	6726783	70285	HERICOURT	LIZAINE A HERICOURT 3	FRDR1679	OUI	OUI	NON
FRDR06001000	918184	6752905	70292	JUSSEY	SAONE A CENDRECOURT	FRDR1806a	OUI	OUI	NON
FRDR06435450	941823	6708820	70309	LOULANS-VERCHAMP	LINOTTE A LOULANS-VERCHAMP	FRDR11888	OUI	NON	NON
FRDR06428800	960468	6735679	70321	MAGNY-VERNOIS	REIGNE A MAGNY-VERNOIS	FRDR663	NON	OUI	NON
FRDR06005400	891839	6707523	70331	MANTOCHE	SOUFROIDE A MANTOCHE	FRDR11114	NON	OUI	NON
FRDR06440750	909329	6691695	70334	MARNAY	FONTAINE DE DOUIS RU A MARNAY	FRDR11195	NON	OUI	NON
FRDR06433920	956721	6722539	70349	MOIMAY	OGNON A MOIMAY	FRDR659	NON	OUI	NON
FRDR06001470	923326	6750667	70372	MONTUREUX-LES-BAULAY	SACUELLE (RUISSEAU DE LA) A MONTUREUX-LES-BAULAY	FRDR10496	NON	OUI	NON
FRDR06405950	947610	6749758	70398	ORMOICHE	BREUCHIN A ORMOICHE	FRDR689	OUI	NON	NON
FRDR06010000	892702	6690621	70408	PESMES	OGNON A PESMES	FRDR656	OUI	OUI	NON
FRDR06003500	927717	6730504	70417	PONTCEY	DURGEON A PONTCEY	FRDR680	OUI	OUI	NON
FRDR06003770	919698	6718963	70418	LE PONT-DE-PLANCHES	ROMAINE A LE-PONT-DE-PLANCHES	FRDR677	OUI	OUI	NON
FRDR06002500	927934	6736686	70421	PORT-SUR-SAONE	SAONE A PORT-SUR-SAONE	FRDR1806a	NON	OUI	NON
FRDR06416450	933149	6732052	70428	PUSEY	VAUGINE A PUSEY 4	FRDR11839	NON	OUI	NON
FRDR06001250	914955	6754350	70436	RAINCOURT	AMANCE A RAINCOURT	FRDR691	NON	OUI	NON
FRDR06004870	900168	6709029	70461	SAINT-BROING	MORTE A ANCIER	FRDR670	OUI	OUI	NON
FRDR06003600	923047	6733237	70482	SCEY-SUR-SAONE-ET-SAINT-ALBIN	SAONE A SCEY-SUR-SAONE-ET-ST-ALBI	FRDR1806a	OUI	OUI	NON
FRDR06440370	932419	6703079	70493	SORANS-LES-BREUREY	RUISSEAU DES VIEILLES GRANGES A SORANS-LES-BREUREY	FRDR10825	NON	NON	OUI
FRDR06440770	903503	6689363	70494	SORNAY	RUISSEAU DE LA FONTAINE DE MAGNEY A SORNAY	FRDR11857	NON	OUI	NON
FRDR06003850	909966	6726541	70502	TINCEY-ET-PONTREBEAU	GOURGEONNE A TINCEY-ET-PONTREBEAU	FRDR676	OUI	OUI	NON
FRDR06003805	911210	6721927	70539	VELLEXON-QUEUTREY-ET-VAUDEY	ROMAINE A VELLETON-QUEUTREY-ET-VAUDEY2	FRDR677	NON	OUI	NON
FRDR06416300	937751	6729704	70550	VESOUL	DURGEON A VESOUL 3	FRDR682	NON	OUI	NON
FRDR06041130	852575	6628408	71002	L'ABERGEMENT-SAINTE-COLOMBE	NOUE A L'ABERGEMENT-STE-COLOMBE	FRDR10139	NON	OUI	NON
FRDR06041520	841968	6620312	71026	BEAUMONT-SUR-GROSNE	PETIT GRISON A BEAUMONT-SUR-GROSNE	FRDR10810	NON	OUI	NON
FRDR06041665	885228	6641724	71028	BEAUVERNOIS	CHAUX A BEAUVERNOIS	FRDR11836	NON	OUI	NON
FRDR06035340	866344	6645172	71101	CHARETTE-VARENES	GUYOTTE A CHARETTE	FRDR613	NON	OUI	NON
FRDR06300113	835794	6579464	71169	DAVAYE	DENANTE A DAVAYE	FRDR11311	NON	OUI	NON
FRDR06043869	875368	6604208	71177	DOMMARTIN-LES-CUISEAUX	SOLNAN A DOMMARTIN-LES-CUISEAUX	FRDR598	OUI	OUI	NON
FRDR06035690	819700	6634689	71191	ESSERTENNE	DHEUNE A ESSERTENNE	FRDR611	OUI	NON	NON
FRDR06040740	835827	6609988	71193	ETRIGNY	GRISON A ETRIGNY	FRDR603	NON	NON	OUI
FRDR06044900	857024	6608773	71213	LA GENETE	SANE A LA-GENETE	FRDR597	OUI	OUI	NON
FRDR06038110	833908	6625902	71225	GRANGES	RIVIERE DES CURLES A GRANGES	FRDR10083	NON	OUI	NON
FRDR06047500	837115	6577560	71270	MACON	PETITE GROSNE A MACON	FRDR579b	OUI	OUI	NON
FRDR06040730	828126	6607522	71272	MALAY	GROSNE A MALAY 3	FRDR605	NON	OUI	NON
FRDR06043800	877953	6605886	71300	LE MIROIR	GIZZIA A LE-MIROIR 2	FRDR11496	NON	OUI	NON
FRDR06045750	842662	6598974	71305	MONTBELLET	BOURBONNE A MONTBELLET	FRDR11206	OUI	OUI	NON
FRDR06045800	845576	6595951	71305	MONTBELLET	SAONE A FLEURVILLE	FRDR1807a	OUI	OUI	NON
FRDR06039500	847585	6625237	71336	OUROUX-SUR-SAONE	SAONE A OUROUX-SUR-SAONE	FRDR1807a	OUI	OUI	NON
FRDR06474920	872040	6653667	71357	POURLANS	SABLONNE A ANNOIRE	FRDR10753	OUI	OUI	NON
FRDR06035325	865361	6638700	71364	LA RACINEUSE	FLORENCE A LA-RACINEUSE	FRDR12043	NON	OUI	NON
FRDR06035330	865948	6641525	71396	SAINT-BONNET-EN-BRESSE	GUYOTTE A ST-BONNET-EN-BRESSE	FRDR613	NON	OUI	NON
FRDR06039960	823419	6587437	71397	SAINTE-CECILE	GROSNE A STE-CECILE	FRDR606	OUI	NON	NON

Code station	X (L93)	Y (L93)	INSEE	COMMUNE	STATION	Code masse d'eau	RCS	RCO	REF
FRDR06037300	853525	6651204	71457	SAINT-MARTIN-EN-GATINOIS	DHEUNE A ST-MARTIN-EN-GATINOIS	FRDR608	OUI	OUI	NON
FRDR06047360	837063	6591693	71460	SAINT-MAURICE-DE-SATONNAY	MOUGE A ST-MAURICE-DE-SATONNAY	FRDR591	OUI	OUI	NON
FRDR06038900	840593	6630541	71475	SAINT-REMY	THALIE A ST-REMY	FRDR11935	NON	OUI	NON
FRDR06038300	839108	6629175	71475	SAINT-REMY	CORNE A ST-REMY 1	FRDR607	NON	OUI	NON
FRDR06035500	858697	6646903	71504	SAUNIERES	DOUBS A SAUNIERES	FRDR1808	OUI	OUI	NON
FRDR06042500	885376	6617080	71506	SAVIGNY-EN-REVERMONT	VALLIERE A SAVIGNY-EN-REVERMONT	FRDR599	OUI	OUI	NON
FRDR06041700	874974	6630267	71514	SENS-SUR-SEILLE	BRENNE A SENS-SUR-SEILLE	FRDR600	NON	OUI	NON
FRDR06035450	869523	6634989	71516	SERLEY	RUISSEAU DE L'ETANG DU MOULIN A SERLEY	FRDR10213	NON	OUI	NON
FRDR06040400	820086	6606769	71521	SIGY-LE-CHATEL	GUYE A SIGY-LE-CHATEL	FRDR604	OUI	NON	NON
FRDR06045000	849244	6603403	71549	LA TRUCHERE	SEILLE A LA-TRUCHERE	FRDR596	OUI	OUI	NON
FRDR06041000	843277	6622479	71555	VARENNES-LE-GRAND	GROSNE A VARENNES-LE-GRAND	FRDR602	NON	OUI	NON
FRDR06037400	848906	6643934	71570	VERJUX	SAONE A GERGY	FRDR1807a	OUI	OUI	NON
FRDR06455050	859504	6636785	71577	VILLEGAUDIN	COSNE A VILLEGAUDIN	FRDR11358	NON	OUI	NON
FRDR06041810	870780	6619755	71580	VINCELLES	SEILLE A VINCELLES	FRDR1803	OUI	OUI	NON
FRDR06137200	954927	6503560	73007	AITON	ISERE A GRESY-SUR-ISERE	FRDR354b	OUI	NON	NON
FRDR06074500	925025	6514593	73008	AIX-LES-BAINS	TILLET A AIX-LES-BAINS 3	FRDR1491	NON	OUI	NON
FRDR06800012	925980	6516063	73008	AIX-LES-BAINS	SIERROZ A AIX-LES-BAINS 2	FRDR526b	OUI	OUI	NON
FRDR06580399	940778	6519623	73020	ARITH	CHERAN A ARITH 1	FRDR532b	NON	OUI	NON
FRDR06078500	908720	6499097	73039	BELMONT-TRAMONET	TIER A BELMONT-TRAMONET	FRDR516	NON	OUI	NON
FRDR06073500	922870	6509627	73051	LE BOURGET-DU-LAC	LEYSSE A LE-BOURGET-DU-LAC	FRDR527b	OUI	OUI	NON
FRDR06582364	929003	6500480	73065	CHAMBERY	ALBANNE A CHAMBERY 1	FRDR528	NON	OUI	NON
FRDR06133330	992761	6491162	73071	CHAMPAGNY-EN-VANOISE	DORON DE CHAMPAGNY A CHAMPAGNY-EN-VANOISE 2	FRDR368a	NON	NON	OUI
FRDR06070465	942652	6514847	73081	LE CHATELARD	NANT D'AILLON A LE-CHATELARD	FRDR533	NON	OUI	NON
FRDR06070400	948202	6509763	73106	ECOLE	CHERAN A JARSY 1	FRDR532b	NON	NON	OUI
FRDR06134500	970403	6501839	73112	FEISSONS-SUR-ISERE	ISERE A FEISSONS-SUR-ISERE	FRDR354a	OUI	OUI	NON
FRDR06135500	974279	6530858	73114	FLUMET	ARLY A FLUMET	FRDR362a	OUI	OUI	NON
FRDR06580830	927106	6517955	73128	GRESY-SUR-AIX	DEISSE A GRESY-SUR-AIX	FRDR526a	NON	OUI	NON
FRDR06580822	933733	6517291	73164	MONTCEL	SIERROZ A MONTCEL 2	FRDR526a	NON	NON	OUI
FRDR06133600	980838	6498949	73169	MONTGIROD	ISERE A MONTGIROD	FRDR367b	OUI	NON	NON
FRDR06134000	975354	6493070	73181	MOUTIERS	DORON DE BOZEL A MOUTIERS	FRDR367b	OUI	NON	NON
FRDR06137000	964719	6516213	73196	PALLUD	ARLY A CESARCHES	FRDR362b	OUI	NON	NON
FRDR06137048	964742	6516170	73196	PALLUD	DORON DE BEAUFORT A VENTHON	FRDR363	NON	OUI	NON
FRDR06133350	989973	6485968	73201	PLANAY	DORON DE PRALOGNAN A PLANAY	FRDR368a	OUI	NON	NON
FRDR06580812	930929	6499630	73213	LA RAVOIRE	MERE A LA-RAVOIRE	FRDR11021	NON	OUI	NON
FRDR06590550	919415	6531858	73218	RUFFIEUX	CANAL DE CHAUTAGNE A RUFFIEUX	FRDR1484	NON	OUI	NON
FRDR06072300	917428	6531544	73218	RUFFIEUX	RHONE A CULOZ	FRDR2001	OUI	NON	NON
FRDR06072400	917681	6532124	73218	RUFFIEUX	RHONE A RUFFIEUX	FRDR2001a	OUI	NON	NON
FRDR06139500	957133	6492341	73220	SAINT-ALBAN-DES-HURTIERES	ARC A ARGENTINE	FRDR358	OUI	NON	NON
FRDR06592020	954617	6473779	73221	SAINT-ALBAN-DES-VILLARDS	MERLET A ST-ALBAN-DES-VILLARDS 3	FRDR10866	NON	NON	OUI
FRDR06138150	984903	6461710	73223	SAINT-ANDRE	ARC A FRENEY 1	FRDR361b	OUI	NON	NON
FRDR06079000	905583	6502676	73236	SAINT-GENIX-SUR-GUIERS	GUIERS A ST-GENIX-SUR-GUIERS 1	FRDR515	OUI	NON	NON
FRDR06580713	957497	6475580	73255	SAINTE-MARIE-DE-CUINES	GLANDON A STE-MARIE-DE-CUINES	FRDR359	OUI	NON	NON
FRDR06133000	998015	6508665	73285	SEEZ	ISERE A SEEZ	FRDR372	OUI	NON	NON
FRDR06137560	998790	6472184	73290	TERMIGNON	DORON DE TERMIGNON A TERMIGNON	FRDR361a	OUI	NON	OUI
FRDR06132900	1013580	6491344	73304	VAL-D'ISERE	ISERE A VAL-D'ISERE 1	FRDR373	OUI	NON	OUI

Code station	X (L93)	Y (L93)	INSEE	COMMUNE	STATION	Code masse d'eau	RCS	RCO	REF
FRDR06138410	968692	6454316	73306	VALLOIRE	VALLOIRETTE A VALLOIRE 2	FRDR361b	NON	NON	OUI
FRDR06139815	946065	6492715	73315	VILLARD-LEGER	GELON A VILLARD-SALLET 2	FRDR1168b	OUI	NON	NON
FRDR06580819	925283	6508598	73329	VOGLANS	CANAL DE TERRE NUE A VOGLANS	FRDR529	NON	OUI	NON
FRDR06065450	986836	6579876	74001	ABONDANCE	EDIAN A ABONDANCE 1		NON	NON	OUI
FRDR06580905	987490	6582833	74001	ABONDANCE	DRANSE A ABONDANCE 5	FRDR552c	OUI	NON	NON
FRDR06830123	941625	6537776	74010	ANNECY	RU DES TROIS FONTAINES A ANNECY	FRDR11928	NON	OUI	NON
FRDR06063600	959225	6559680	74018	ARENTHON	FORON DE LA ROCHE A ARANTHON 2	FRDR559	NON	OUI	NON
FRDR06063900	952333	6566341	74021	ARTHAZ-PONT-NOTRE-DAME	ARVE A ARTHAZ-PONT-NOTRE-DAME 1	FRDR555b	OUI	OUI	NON
FRDR06830152	950409	6568460	74021	ARTHAZ-PONT-NOTRE-DAME	MENOGE A ARTHAZ-PONT-NOTRE-DAME	FRDR558	OUI	OUI	NON
FRDR06063300	964904	6558635	74024	AYSE	ARVE A AYSE 2	FRDR555a	OUI	OUI	NON
FRDR06069050	920412	6546935	74029	BASSY	USSES A SEYSSEL	FRDR540	OUI	OUI	NON
FRDR06580926	978401	6582708	74030	LA BAUME	DRANSE DE MORZINE A LA-BAUME 2	FRDR552d	OUI	NON	NON
FRDR06063500	962433	6558322	74042	BONNEVILLE	BORNE A ST-PIERRE-EN-FAUCIGNY	FRDR560	OUI	NON	NON
FRDR06059995	997291	6541324	74056	CHAMONIX-MONT-BLANC	ARVE A CHAMONIX-MONT-BLANC 1	FRDR566a	NON	OUI	NON
FRDR06850166	940145	6539145	74093	CRAN-GEVRIER	THIOU A CRAN-GEVRIER 2	FRDR536	NON	OUI	NON
FRDR06068900	943355	6551610	74096	CRUSEILLES	USSES A CRUSEILLES 4	FRDR541	OUI	NON	NON
FRDR06830079	950959	6526151	74104	DOUSSARD	EAU MORTE A DOUSSARD 2	FRDR535	OUI	NON	NON
FRDR06830246	958147	6587830	74121	EXCENEVEX	VION A EXCENEVEX 1	FRDR10616	NON	OUI	NON
FRDR06065110	945910	6569563	74133	GAILLARD	RUISSEAU DU FORON A GAILLARD	FRDR556b	NON	OUI	NON
FRDR06060000	992131	6542510	74143	LES HOUCHES	ARVE A LES-HOUCHES 1	FRDR566d	OUI	OUI	NON
FRDR06070100	936948	6537836	74152	LOVAGNY	FIER A POISY 1	FRDR530	OUI	NON	NON
FRDR06061000	980828	6548923	74159	MAGLAND	ARVE A MAGLAND	FRDR555a	OUI	NON	NON
FRDR06830229	961473	6588831	74163	MARGENCEL	REDON A MARGENCEL 1	FRDR11140	NON	OUI	NON
FRDR6600028	970545	6590751	74166	MARIN	MARAVANT A MARIN	FRDR13006	NON	OUI	NON
FRDR06066000	969500	6592712	74166	MARIN	DRANSE A THONON-LES-BAINS 1	FRDR552a	OUI	OUI	NON
FRDR06135350	982145	6533797	74173	MEGEVE	PLANAY A MEGEVE	FRDR11180	NON	NON	OUI
FRDR06580583	939216	6539018	74182	MEYTHET	NANT DE CALVI A MEYTHET 1	FRDR11591	NON	OUI	NON
FRDR06841180	927570	6550481	74195	MUSIEGES	TORRENT DES USSES A MUSIEGES	FRDR541	NON	OUI	NON
FRDR06830199	927717	6550665	74195	MUSIEGES	FORNANT A MUSIEGES	FRDR541	NON	OUI	NON
FRDR06061600	973202	6551795	74221	LE REPOSOIR	GRAND FORON A LE-REPOSOIR	FRDR10149	NON	NON	OUI
FRDR06070750	929857	6532321	74225	RUMILLY	DADON A RUMILLY	FRDR11706	NON	OUI	NON
FRDR06071000	927859	6534814	74225	RUMILLY	CHERAN A RUMILLY 1	FRDR532a	OUI	OUI	NON
FRDR06999125	937010	6565389	74243	SAINT-JULIEN-EN-GENEVOIS	AIRE A ST-JULIEN-EN-GENEVOIS 2	FRDR557	NON	OUI	NON
FRDR06071900	920655	6541069	74269	SEYSSEL	FIER A MOTZ	FRDR530	OUI	OUI	NON
FRDR06830800	926467	6538028	74274	VAL-DE-FIER	MORGE A VAL-DE-FIER	FRDR531	NON	OUI	NON
FRDR06062400	979128	6568535	74276	TANINGES	FORON DE TANINGES A TANINGES 2	FRDR2021	NON	NON	OUI
FRDR06062600	981494	6561811	74276	TANINGES	GIFFRE A TANINGES 4	FRDR564b	OUI	NON	NON
FRDR06830217	964956	6589727	74281	THONON-LES-BAINS	PAMPHIOT A THONON-LES-BAINS	FRDR551	NON	OUI	NON
FRDR06300092	943755	6243001	83017	BELGENTIER	GAPEAU A BELGENTIER 1	FRDR114a	OUI	OUI	NON
FRDR06202860	944000	6272668	83039	CHATEAUVERT	EAU SALEE A CHATEAUVERT	FRDR110	OUI	NON	NON
FRDR06202750	943538	6272628	83039	CHATEAUVERT	ARGENS A CHATEAUVERT 2	FRDR110	OUI	NON	NON
FRDR06200700	969813	6243632	83043	COLLOBRIERES	REAL COLLOBRIER A COLLOBRIERES	FRDR113	OUI	NON	OUI
FRDR06111555	982032	6300124	83044	COMPS-SUR-ARTUBY	JABRON A COMPS-SUR-ARTUBY	FRDR258	OUI	OUI	NON
FRDR06205960	1000827	6265579	83061	FREJUS	GRANDE GARONNE A FREJUS	FRDR11563	NON	OUI	NON
FRDR06710040	945524	6228468	83062	LA GARDE	EYGOUTIER A LA-GARDE - LES GRAVETTES	FRDR115	NON	OUI	NON

Code station	X (L93)	Y (L93)	INSEE	COMMUNE	STATION	Code masse d'eau	RCS	RCO	REF
FRDR06710200	942772	6228615	83062	LA GARDE	EYGOUTIER A TOULON - LE BOSQUET	FRDR115	NON	OUI	NON
FRDR06207000	988556	6245971	83068	GRIMAUD	GISCLE A COGOLIN 1	FRDR100b	OUI	OUI	NON
FRDR06202000	957688	6230887	83069	HYERES	GAPEAU A HYERES	FRDR114b	OUI	OUI	NON
FRDR06300150	964974	6234298	83071	LA LONDE-LES-MAURES	MARAVENNE A LA-LONDE-DES-MAURS	FRDR112	NON	OUI	NON
FRDR06300250	1004363	6284709	83081	MONTAOUX	CAMIOLE A MONTAOUX	FRDR97	NON	OUI	NON
FRDR06206000	994741	6267998	83107	ROQUEBRUNE-SUR-ARGENS	ARGENS A ROQUEBRUNE-SUR-ARGENS 2	FRDR2033	OUI	OUI	NON
FRDR06204550	953832	6254181	83111	SAINTE-ANASTASIE-SUR-ISSOLE	ISSOLE A STE-ANASTASIE-SUR-ISSOLE	FRDR12004	OUI	NON	NON
FRDR06205060	962860	6276301	83121	SALERNES	BRESQUE A SALERNES	FRDR109	OUI	NON	NON
FRDR06300121	964300	6269858	83136	LE THORONET	ARGENS A LE-THORONET 4	FRDR108	OUI	OUI	NON
FRDR06205480	984110	6272057	83141	TRANS-EN-PROVENCE	NARTUBY A TRANS-EN-PROVENCE 3	FRDR106	OUI	NON	NON
FRDR06161500	927569	6296332	83150	VINON-SUR-VERDON	VERDON A VINON-SUR-VERDON 2	FRDR250b	OUI	NON	NON
FRDR06204000	956708	6264915	83151	VINS-SUR-CARAMY	CARAMY A VINS-SUR-CARAMY	FRDR111	OUI	OUI	NON
FRDR06125500	844505	6318588	84007	AVIGNON	RHONE A AVIGNON 2	FRDR2008a	NON	OUI	NON
FRDR06166000	853976	6311788	84007	AVIGNON	DURANCE A CAUMONT-SUR-DURANCE	FRDR244	OUI	OUI	NON
FRDR06162000	919215	6292418	84014	BEAUMONT-DE-PERTUIS	DURANCE A ST-PAUL-LES-DURANCE	FRDR2032	OUI	OUI	NON
FRDR06710036	853211	6327945	84016	BEDARRIDES	GRANDE LEVADE A BEDARRIDES	FRDR389	NON	OUI	NON
FRDR06117500	837492	6337894	84027	CADEROUSSE	AYGUES A CADEROUSSE	FRDR401b	OUI	NON	NON
FRDR06710500	869529	6335493	84030	CAROMB	MEDE A CAROMB 2	FRDR388a	NON	OUI	NON
FRDR06123150	866719	6331315	84031	CARPENTRAS	AUZON A CARPENTRAS 2	FRDR387a	NON	OUI	NON
FRDR06165900	861063	6308658	84035	CAVAILLON	COULON A CAVAILLON 2	FRDR245b	NON	OUI	NON
FRDR06163630	862196	6306173	84035	CAVAILLON	DURANCE A CAVAILLON 3	FRDR246b	NON	OUI	NON
FRDR06124750	854344	6325612	84043	ENTRAIGUES-SUR-LA-SORGUE	SORGUE D'ENTRAIGUES A ENTRAIGUES 2	FRDR384b	NON	OUI	NON
FRDR06124000	863679	6317595	84054	L'ISLE-SUR-LA-SORGUE	SORGUE A ISLE-SUR-LA-SORGUE	FRDR384b	OUI	OUI	NON
FRDR06116125	832309	6352673	84063	LAMOTTE-DU-RHONE	LAUZON A LAMOTTE DU RHONE	FRDR409	NON	OUI	NON
FRDR06117450	836737	6347745	84078	MONDRAGON	LEZ A MONDRAGON 1	FRDR406	OUI	OUI	NON
FRDR06122790	855592	6327093	84080	MONTEUX	SORGUETTE A MONTEUX 4	FRDR10243	NON	OUI	NON
FRDR06123250	861242	6328780	84080	MONTEUX	AUZON A MONTEUX 1	FRDR387b	OUI	OUI	NON
FRDR06165050	873788	6308952	84086	OPPEDE	COULON A OPPEDE	FRDR245b	OUI	OUI	NON
FRDR06118000	842942	6336295	84087	ORANGE	MEYNE A ORANGE 1	FRDR1251	OUI	OUI	NON
FRDR06121500	841687	6331899	84087	ORANGE	RHONE A ROQUEMAURE NESQUE A PERNES-LES-FONTAINES 4	FRDR2008	OUI	OUI	NON
FRDR06117850	859874	6323810	84088	PERNES-LES-FONTAINES	CANAL DE VAUCLUSE A LE-PONTET 2	FRDR385	NON	OUI	NON
FRDR06710089	849146	6318630	84092	LE PONTET	TOULOURENC A ST-LEGER-DU-VENTOUX	FRDR3045	NON	OUI	NON
FRDR06710039	882069	6348202	84110	SAINT-LEGER-DU-VENTOUX	CANAL DE VAUCLUSE A SORGUES 2	FRDR391	OUI	NON	OUI
FRDR6710080	850016	6325224	84129	SORGUES	BRAS DES ARMENIERS A SORGUES	FRDR3045	NON	OUI	NON
FRDR06710043	847851	6326560	84129	SORGUES	SORGUES	FRDR2007f	OUI	OUI	NON
FRDR06123500	850049	6325594	84129	SORGUES	OUVEZE A SORGUES 1	FRDR383	OUI	NON	NON
FRDR06123700	871173	6315699	84139	FONTAINE-DE-VAUCLUSE	SORGUE DES CAPUCINS A FONTAINE-DE-VAUCLUSE	FRDR384a	OUI	NON	OUI
FRDR06000990	930888	6781191	88052	BELRUPT	SAONE A BELRUPT	FRDR699	OUI	NON	NON
FRDR06000998	919249	6772736	88310	MONTHUREUX-SUR-SAONE	SAONE A MONTHUREUX-SUR-SAONE 2	FRDR698	NON	OUI	NON
FRDR06408800	955399	6765852	88351	PLOMBIERES-LES-BAINS	AUGRONNE A PLOMBIERES-LES-BAINS	FRDR687	OUI	NON	NON
FRDR06091100	948725	6780194	88484	UZEMAIN	RUISSEAU DE CONE A UZEMAIN	FRDR12002	NON	OUI	NON
FRDR06455590	989772	6734079	90010	BELFORT	SAVOUREUSE A BELFORT 4	FRDR628a	NON	OUI	NON
FRDR06460950	989747	6727194	90011	BERMONT	DOUCE A BERMONT	FRDR10019	NON	OUI	NON
FRDR06456610	996361	6725841	90021	CHARMOIS	BOURBEUSE A FROIDEFONTAINE	FRDR631	OUI	OUI	NON
FRDR06457575	992924	6745626	90041	ETUEFFONT	MADELEINE A ETUEFFONT 2	FRDR632b	NON	NON	OUI

Code station	X (L93)	Y (L93)	INSEE	COMMUNE	STATION	Code masse d'eau	RCS	RCO	REF
FRDR06458450	996946	6732003	90048	FONTENELLE	AUTRUCHE A FONTENELLE	FRDR11146	OUI	OUI	NON
FRDR06455950	1001022	6721171	90056	JONCHEREY	COEUVATTE A JONCHEREY	FRDR12081	NON	OUI	NON
FRDR06457310	999662	6737786	90062	LARIVIERE	MARGRABANT A LARIVIERE	FRDR10521	NON	OUI	NON
FRDR06458650	986477	6748144	90065	LEPUIX	SAVOUREUSE A LEPUIX 3	FRDR628a	NON	NON	OUI
FRDR06457470	1000580	6730153	90071	MONTREUX-CHATEAU	ST NICOLAS A MONTREUX-CHATEAU	FRDR632a	NON	OUI	NON
FRDR06022000	995784	6723771	90072	MORVILLARS	ALLAINE A MORVILLARS 1	FRDR630	OUI	OUI	NON
FRDR06999119	943694	6569449	SUISSE	VEYRIER	ARVE A VEYRIER	FRDR555b	OUI	NON	NON

10.3. Sites des contrôles de surveillance, opérationnel et des sites de référence des plans d'eau

Nota : Les stations de mesures sont classées par département.

Code plan d'eau	X_L93	Y_L93	INSEE	COMMUNE	Plan d'eau	Code ME	RCS	CO	REF
FRDLU0905003	873725	6740450	52529	VILLEGUSIEN-LE-LAC	Vingeanne	FRDL1	NON	OUI	NON
FRDLU2115023	984025	6673250	25321	VILLERS-LE-LAC	Chatelot	FRDL10	NON	OUI	NON
FRDLY6225023	1038641	6349058	06153	VALDEBLORE	Nègre	FRDL104	NON	NON	OUI
FRDLY6205123	1014004	6365181	06120	SAINT-ETIENNE-DE-TINEE	Vens	FRDL105	NON	NON	OUI
FRDLX2--3003	953167	6298266	83015	BAUDIEN	Sainte-Croix	FRDL106	OUI	NON	NON
FRDLY5525003	1008855	6285149	83133	TANNERON	Saint-Cassien	FRDL107	OUI	NON	NON
FRDLY5105063	959810	6267780	83032	CARCES	Carcès	FRDL108	NON	OUI	NON
FRDLY5435023	979640	6242620	83043	COLLOBRIERES	Verne	FRDL109	NON	OUI	NON
FRDLY4105023	905172	6274683	13095	SAINT-MARC-JAUMEGARDE	Bimont	FRDL112	NON	OUI	NON
FRDLY4125003	888418	6266231	13019	CABRIES	Réaltor	FRDL113	NON	OUI	NON
FRDLY4305063	844581	6278464	13097	SAINT-MARTIN-DE-CRAU	Aulnes	FRDL115	OUI	OUI	NON
FRDLY4305143	854677	6280257	13047	ISTRES	Entressen	FRDL116	OUI	OUI	NON
FRDLY2505003	707438	6296309	34019	AVENE	Avène	FRDL117	NON	OUI	NON
FRDLY2235003	732310	6284060	34079	CLERMONT-L'HERAULT	Salagou	FRDL119	OUI	NON	NON
FRDLU2015043	951819	6639253	25361	MALBUISSON	Saint-Point	FRDL12	OUI	OUI	NON
FRDLY1435003	675670	6241741	11022	AZILLE	Jouarres	FRDL120	OUI	OUI	NON
FRDLY1355003	641438	6257618	11115	CUXAC-CABARDES	Laprade Basse	FRDL121	NON	OUI	NON
FRDLY1005143	626617	6164219	66105	MATEMALE	Matemale	FRDL122	NON	OUI	NON
FRDLY0405263	617692	6163162	66004	LES ANGLES	Bouillouses	FRDL123	OUI	NON	NON
FRDLY0045103	609370	6165169	66005	ANGOUSTRINE-VILLENEUVE-DES-ESCALDES	Lanous	FRDL124	OUI	NON	NON
FRDLY1005163	628140	6172280	66154	PUYVALADOR	Puyvalador	FRDL125	NON	OUI	NON
FRDLY0305003	692651	6169858	66227	VILLENEUVE-DE-LA-RAHO	Villeneuve de la Raho	FRDL126	NON	OUI	NON
FRDLY0455043	662316	6173091	66165	RODES	Vinça	FRDL128	NON	OUI	NON
FRDLY0405283	618778	6161251	66020	BOLQUERE	Pradeilles	FRDL129	NON	NON	OUI
FRDLU2015003	948997	6635019	25320	LABERGEMENT-SAINTE-MARIE	Remoray	FRDL13	OUI	OUI	NON
FRDLY0025043	615142	6163137	66005	ANGOUSTRINE-VILLENEUVE-DES-ESCALDES	Lliat	FRDL130	NON	NON	OUI
FRDLU2115003	981187	6671425	25321	VILLERS-LE-LAC	Chaillexon	FRDL14	OUI	OUI	NON
FRDLU3005023	817431	6632468	71435	SAINT-JULIEN-SUR-DHEUNE	Montaubry	FRDL15	OUI	OUI	NON
FRDLV23-4003	905348	6593361	39086	CERNON	Vouglans	FRDL16	OUI	OUI	NON
FRDLV2--3003	899710	6580560	39158	COISIA	Coiselet	FRDL17	NON	OUI	NON
FRDLV2305043	914995	6604143	39216	ETIVAL	Etival	FRDL19	NON	NON	OUI
FRDLU0535003	933765	6730850	70513	VAIVRE-ET-MONTOILLE	Vesoul	FRDL2	NON	OUI	NON
FRDLV2205003	913586	6622712	39230	FONTENU	Chalain	FRDL22	OUI	OUI	NON
FRDLV2415023	923110	6607210	39258	GRANDE-RIVIERE	Abbaye	FRDL23	OUI	OUI	NON
FRDLV2405043	937169	6605330	39470	LES ROUSSES	Rousses	FRDL24	OUI	OUI	NON
FRDLV2035003	921837	6618514	39240	LE FRASNOIS	Ilay	FRDL25	OUI	NON	NON
FRDLV2305003	910453	6611076	39154	CLAIRVAUX-LES-LACS	Clairvaux	FRDL26	OUI	NON	NON
FRDLV2205083	915410	6617600	39322	MENETRUX-EN-JOUX	Val	FRDL27	OUI	NON	NON
FRDLU---2003	979580	6737940	70120	CHAMPAGNEY	Champagney	FRDL3	NON	OUI	NON
FRDLV2035023	922496	6618071	39131	LA CHAUX-DU-DOBIEF	Grand Maclu	FRDL30	NON	NON	OUI
FRDLU4035023	864625	6584780	01229	MALAFRETAZ	Montrevel-en-Bresse	FRDL40	NON	OUI	NON
FRDLU4205163	866735	6570490	01344	SAINT-DENIS-LES-BOURG	Saint-Denis-lès-Bourg	FRDL41	NON	OUI	NON

FRDLV2--3023	890290	6571000	01125	CORVEISSIAT	Cize-Bolozon	FRDL42	NON	OUI	NON
FRDLV2525003	897670	6576985	01240	MATAFELON-GRANGES	Charmine-Moux	FRDL43	NON	OUI	NON
FRDLV2705003	887110	6560060	01303	PONCIN	Allement	FRDL44	NON	OUI	NON
FRDLV1435003	913297	6524908	01302	POLLIEU	Barterand	FRDL45	NON	NON	OUI
FRDLV2515003	899133	6565897	01269	NANTUA	Nantua	FRDL47	OUI	OUI	NON
FRDLV1015003	905455	6565815	01300	LE POIZAT	Sylans	FRDL48	OUI	OUI	NON
FRDLV3005003	853724	6522356	69275	DECINES-CHARPIEU	Grand-Large	FRDL49	NON	OUI	NON
FRDLU2345243	985580	6738270	90093	SERMAMAGNY	Malsaucy	FRDL5	NON	OUI	NON
FRDLV3005063	851220	6524800	69256	VAULX-EN-VELIN	Eaux Bleues	FRDL50	OUI	OUI	NON
FRDLU4525003	833756	6540934	69009	ANSE	Anse	FRDL51	OUI	NON	NON
FRDLV3005123	853770	6524910	01376	SAINT-AURICE-DE-BEYNOST	Drapeau	FRDL52	NON	OUI	NON
FRDLY6705023	1008049	6467489	73143	LANSLEBOURG-MONT-CENIS	Mont-Cenis	FRDL53	OUI	NON	NON
FRDLW0435023	982006	6515939	73034	BEAUFORT	Roselend	FRDL54	OUI	NON	NON
FRDLW0005083	1007172	6495419	73296	TIGNES	Chevril	FRDL55	OUI	NON	NON
FRDLU1305043	823520	6683580	21652	VANDENESSE-EN-AUXOIS	Panthier	FRDL6	NON	OUI	NON
FRDLV1335003	922450	6520000	73059	BRISON-SAINT-INNOCENT	Bourget	FRDL60	OUI	OUI	NON
FRDLV1535003	918490	6498448	73001	AIGUEBELETTE-LE-LAC	Aiguebelette	FRDL61	OUI	NON	NON
FRDLV0115023	993943	6550513	74208	PASSY	Anterne	FRDL62	NON	NON	OUI
FRDLV03-4003	977500	6600000	Suisse	Suisse	Léman	FRDL65	OUI	OUI	NON
FRDLV1235003	944993	6535321	74267	SEVRIER	Annecy	FRDL66	OUI	OUI	NON
FRDLV0325023	987199	6574524	74188	MONTRIOND	Montriond	FRDL67	NON	NON	OUI
FRDLW2755283	945009	6461124	38527	VAUJANY	Grand Maison	FRDL68	OUI	NON	NON
FRDLW2--3003	912501	6432261	38254	MONTEYNARD	Monteynard-Avignonet	FRDL69	OUI	OUI	NON
FRDLU1305003	821420	6677560	21164	CHAZILLY	Chazilly	FRDL7	NON	OUI	NON
FRDLW22-4003	930450	6417176	38299	PELLAFOL	Sautet	FRDL70	OUI	NON	NON
FRDLW2615003	911990	6437385	38115	SAINT-MARTIN-DE-LA-CLUZE	Notre-Dame de Commiers	FRDL71	NON	OUI	NON
FRDLW2225003	921675	6423498	38444	SAINT-PIERRE-DE-MEAROZ	Saint-Pierre-Cognet	FRDL72	NON	OUI	NON
FRDLW2715003	947400	6443300	38253	MONT-DE-LANS	Chambon	FRDL74	OUI	NON	NON
FRDLW2735023	941411	6434743	38052	LE BOURG-D'OISANS	Lauvitel	FRDL76	NON	NON	OUI
FRDLW2325003	937947	6435438	38073	CHANTELOUVE	Vallon 38	FRDL77	NON	NON	OUI
FRDLW2405023	918828	6434289	38304	PIERRE-CHATEL	Pierre-Châtel	FRDL79	OUI	OUI	NON
FRDLU2035043	944336	6641640	25085	BOUVERANS	Entonnoir	FRDL8	OUI	NON	NON
FRDLW3125023	898090	6486896	38043	BILIEU	Paladru	FRDL81	OUI	OUI	NON
FRDLW2765003	918741	6438458	38106	CHOLONGE	Laffrey	FRDL82	OUI	NON	NON
FRDLW2765023	918906	6436326	38462	SAINT-THEOFFREY	Petichet	FRDL83	OUI	OUI	NON
FRDLV4105003	809580	6439820	07080	DEVESSET	Devesset	FRDL86	NON	OUI	NON
FRDLV5045003	773916	6373131	48198	VILLEFORT	Villefort	FRDL87	NON	OUI	NON
FRDLV5045103	770060	6381260	48021	LA BASTIDE-PUYLAURENT	Puylaurent	FRDL88	NON	OUI	NON
FRDLX2625003	936131	6299015	04081	ESPARRON-DE-VERDON	Esparron	FRDL89	OUI	NON	NON
FRDLX2205023	983905	6315490	04039	CASTELLANE	Castillon	FRDL90	OUI	NON	NON
FRDLX2005023	996002	6355163	04006	ALLOS	Allos	FRDL93	OUI	NON	OUI
FRDLX0405063	1006719	6389681	04193	SAINT-PAUL-SUR-UBAYE	Neuf Couleurs	FRDL94	NON	NON	OUI
FRDLX0--3003	960857	6380491	04033	LA BREOLE	Serre-Ponçon	FRDL95	OUI	NON	NON
FRDLX0125003	974246	6431789	05101	PELVOUX	Eychauda	FRDL96	NON	NON	OUI

10.4. Sites des contrôles de surveillance et opérationnel des eaux de transition

Code_station	X_L93	Y_L93	INSEE	COMMUNE	Eaux de transition	Code ME	RCS	RCO
FRDT01-1	701793	6173951	66037	CANET-EN-ROUSSILLON	Canet	FRDT01	NON	OUI
FRDT02-1	700358	6195889	66176	SAINT-HIPPOLYTE	Salses-Leucate	FRDT02	OUI	OUI
FRDT03-1	700948	6206274	11202	LEUCATE	Etang de La Palme	FRDT03	OUI	NON
FRDT04-1	700431	6220975	11379	SIGEAN	Complexe du Narbonnais Bages - Sigean	FRDT04	OUI	OUI
FRDT05b-1	703751	6222286	11170	GRUISSAN	Complexe du Narbonnais Campagnol	FRDT05b	NON	OUI
FRDT06a-1	706582	6223507	11170	GRUISSAN	Complexe du Narbonnais Gruissan	FRDT06a	NON	OUI
FRDT08-1	718486	6238555	34329	VENDRES	Vendres	FRDT08	NON	OUI
FRDT09-1	741651	6247267	34003	AGDE	Grand Bagnas	FRDT09	OUI	OUI
FRDT10-1	748892	6254983	34157	MEZE	Etang de Thau	FRDT10	OUI	OUI
FRDT11a-1	783726	6276291	34154	MAUGUIO	Etang de l'Or	FRDT11a	OUI	OUI
FRDT11b-1	775665	6272384	34129	LATTES	Etangs Palavasiens Est	FRDT11b	OUI	OUI
FRDT11c-1	767107	6266559	34333	VIC-LA-GARDIOLE	Etangs Palavasiens Ouest	FRDT11c	NON	OUI
FRDT12-1	790522	6274260	30133	LE GRAU-DU-ROI	Etang du Ponant	FRDT12	NON	OUI
FRDT13e-1	794632	6274277	30003	AIGUES-MORTES	Petite Camargue Marette	FRDT13e	NON	OUI
FRDT13h-1	804811	6280846	30258	SAINT-GILLES	Petite Camargue Scamandre- Charnier	FRDT13h	NON	OUI
FRDT14a-1	828551	6269637	13096	SAINTES-MARIES-DE-LA-MER	Camargue Complexe Vaccarès	FRDT14a	OUI	OUI
FRDT14c-1	846893	6252073	13004	ARLES	Camargue La Palissade	FRDT14c	NON	OUI
FRDT15a-1	867185	6266473			Etang de Berre Grand Etang	FRDT15a	OUI	OUI
FRDT15b-1	877627	6265301			Etang de Berre Vaïne	FRDT15b	NON	OUI
FRDT15c-1	877056	6259849	13026	CHATEAUNEUF-LES-MARTIGUES	Etang de Berre Bolmon	FRDT15c	NON	OUI
FRDT20-1	841643	6263864	13078	PORT-SAINT-LOUIS-DU-RHONE	Grand Rhône du seuil de Terrin à la méditerranée	FRDT20	OUI	NON
FRDT21-1	823437	6256725			Delta du Rhône	FRDT21	OUI	OUI

10.5. Sites des contrôles de surveillance et opérationnel des eaux côtières

Nota : Les stations de mesures sont classées par masses d'eau littorales.

Code_station	X_L93	Y_L93	INSEE	COMMUNE	Eaux côtières	Code ME	RCS	RCO
FRDC01-1	712341	6154399			Frontière espagnole - Racou plage	FRDC01	OUI	OUI
FRDC02a-1	705304	6197004			Racou plage - Embouchure de l'Aude	FRDC02a	OUI	NON
FRDC02c-1	741015	6241142			Cap d'Agde	FRDC02c	OUI	NON
FRDC02e-1	758717	6255325			Littoral cordon lagunaire	FRDC02e	NON	OUI
FRDC02f-1	769661	6265002			Frontignan - Pointe de l'Espiguette	FRDC02f	OUI	OUI
FRDC04-1	858875	6254473			Golfe de Fos	FRDC04	OUI	OUI
FRDC05-1	874882	6245852			Côte Bleue	FRDC05	OUI	NON
FRDC06a-1	887607	6249637			Littoral Marseille - Cassis	FRDC06a	NON	OUI
FRDC06b-1	885962	6241608			Pointe d'Endoume - Cap Croisette et Iles du Frioul	FRDC06b	OUI	NON
FRDC07a-1	893822	6235626			Iles de Marseille hors Frioul	FRDC07a	OUI	OUI
FRDC07b-1	899199	6232941			Cap Croisette - Bec de l'Aigle	FRDC07b	OUI	NON
FRDC07e-1	924536	6225755			Îlot Pierreplane - Pointe du Gaou	FRDC07e	OUI	NON
FRDC07g-1	941622	6226261			Cap Cépet - Cap de Carqueiranne	FRDC07g	OUI	OUI
FRDC07h-1	972226	6219954			Iles du Soleil	FRDC07h	OUI	NON
FRDC08a-1	1000565	6250686			Cap Camarat - Ouest Fréjus	FRDC08a	OUI	NON
FRDC08c-1	1005550	6261766			Littoral de Fréjus	FRDC08c	NON	OUI
FRDC08d-1	1017710	6267389			Ouest Fréjus - Pointe de la Galère	FRDC08d	OUI	NON
FRDC09a-1	1035784	6281281			Cap d'Antibes -Sud port Antibes	FRDC09a	OUI	NON
FRDC09b-1	1038784	6290242			Sud port Antibes - Port de commerce de Nice	FRDC09b	OUI	OUI
FRDC09d-1	1047882	6298377			Rade de Villefranche	FRDC09d	OUI	OUI
FRDC10c-1	1062007	6305797			Monte Carlo - Frontière italienne	FRDC10c	OUI	NON

10.6. Sites des contrôles de surveillance de l'état quantitatif des eaux souterraines

Nota : Les stations sont classées par région et département. La mention PSR indique que le point est également un Point stratégique de référence (point nodal ou point de confluence) pour l'évaluation de l'état quantitatif sur une masse d'eau en déséquilibre quantitatif.

Code station	X_WGS84	Y_WGS84	Code ME	Région	Dpt	Commune	Etat	PSR
04398X0002/SONDAG	5.324241521	47.5288405	FRDG152	BOU	21	BOURBERAIN	Opérationnel	
04697X0004/SONDAG	4.939884841	47.42788042	FRDG152	BOU	21	VAL-SUZON	Opérationnel	
04698X0112/F6	5.030625876	47.38320636	FRDG152	BOU	21	MESSIGNY-ET-VANTOUX	Opérationnel	
04702X0019/SONDAG	5.20248266	47.4444245	FRDG152	BOU	21	SPOY	Opérationnel	X
04703X0001/SOURCE	5.269220564	47.47092767	FRDG152	BOU	21	BEZE	A équiper	
04704X1009/SONDAG	5.37887318	47.44298631	FRDG152	BOU	21	BLAGNY-SUR-VINGEANNE	Opérationnel	
04705X0147/F4	5.047600751	47.41215132	FRDG152	BOU	21	NORGES-LA-VILLE	Opérationnel	
04706X0067/F1	5.188510426	47.39802748	FRDG387	BOU	21	ARCEAU	Opérationnel	
04987X0022/P	4.558361751	47.20711067	FRDG522	BOU	21	MEILLY-SUR-ROUVRES	Opérationnel	
04992X0011/SONDAG	4.84993618	47.30564338	FRDG151	BOU	21	FLEUREY-SUR-OUCHES	Opérationnel	
04994X0204/S	5.025261275	47.26092315	FRDG171	BOU	21	PERRIGNY-LES-DIJON	Opérationnel	
04994X0229/S	5.017394107	47.29125844	FRDG171	BOU	21	CHENOVE	Opérationnel	
04994X0528/FPZ	5.022448298	47.26625407	FRDG171	BOU	21	PERRIGNY-LES-DIJON	Opérationnel	
04996X0004/SONDAG	4.854079896	47.23067235	FRDG151	BOU	21	QUEMIGNY-POISOT	Opérationnel	
05002X0114/SONDAG	5.190581394	47.33364541	FRDG387	BOU	21	ARC-SUR-TILLE	Opérationnel	
05003X0043/SONDAG	5.231761237	47.28725392	FRDG505	BOU	21	CESSEY-SUR-TILLE	Opérationnel	
05003X0053/F	5.225781164	47.28920398	FRDG505	BOU	21	CESSEY-SUR-TILLE	Opérationnel	
05005X0131/CG-21	5.081135291	47.18255882	FRDG171	BOU	21	NOIRON-SOUS-GEVREY	Opérationnel	
05007X0014/S	5.281941699	47.21595061	FRDG505	BOU	21	COLLONGES-LES-PREMIERES	Opérationnel	X
05011X1051/S6	5.428067615	47.32343212	FRDG224	BOU	21	MAXILLY-SUR-SAONE	Opérationnel	
05263X0031/AEP	4.875813069	47.07322755	FRDG343	BOU	21	LADOIX-SERRIGNY	Opérationnel	
05264X0029/S	4.957289402	47.12567578	FRDG376	BOU	21	NUITS-SAINT-GEORGES	Opérationnel	
05264X0055/F1	5.013265326	47.09858194	FRDG376	BOU	21	GERLAND	Opérationnel	
05264X0056/F2	4.959470025	47.10446501	FRDG321	BOU	21	QUINCEY	Opérationnel	
05264X0057/F3	4.957103076	47.09054948	FRDG353	BOU	21	PREMEAUX-PRISSEY	A équiper	
05264X0060/M2	4.985360038	47.1135302	FRDG330	BOU	21	QUINCEY	Opérationnel	
05264X0061/M3	5.022996983	47.08154093	FRDG424	BOU	21	ARGILLY	Opérationnel	
05265X0060/SCE	4.740946921	47.02667794	FRDG424	BOU	21	PONCEY-SUR-L'IGNON	A équiper	
05266X0014/S	4.850914308	47.02823119	FRDG389	BOU	21	BEAUNE	Opérationnel	
05266X0084/F1	4.838941689	47.05323519	FRDG424	BOU	21	SAVIGNY-LES-BEAUNE	Opérationnel	
05271X0017/SONDAG	5.099910016	47.15492627	FRDG505	BOU	21	IZEURE	Opérationnel	
05273X0134/F1	5.296980463	47.1589064	FRDG387	BOU	21	MAILLYS(LES)	Opérationnel	
A définir	A définir	A définir	FRDG377	BOU	21	à définir	A créer	
U1415410	5.07007041	47.22186855	FRDG171	BOU	21	SAULON-LA-RUE	A équiper	X
05277X1008/PZ1	5.230578041	46.98063276	FRDG379	BOU	71	POURLANCY	Opérationnel	
05536X0079/PZ1	4.784883429	46.81951813	FRDG505	BOU	71	MELLECEY	Opérationnel	
05537X0127/P	4.911401644	46.83704056	FRDG505	BOU	71	SASSENAY	Opérationnel	
05794X0021/PZ1	4.953255006	46.7569506	FRDG505	BOU	71	LANS	Opérationnel	
05797X0145/FPZ	4.910881756	46.66154252	FRDG505	BOU	71	SAINT-CYR	Opérationnel	
06014X0051/puits	4.60806033	46.54638117	FRDG503	BOU	71	BONNAY	A équiper	
06024X0045/PZ9	4.95044536	46.57926769	FRDG505	BOU	71	ABERGEMENT-DE-CUISERY(L)	Opérationnel	
06252X0063/PZ1	4.84129654	46.37053541	FRDG503	BOU	71	MACON	Opérationnel	
A définir	A définir	A définir	FRDG379	BOU	71	à définir	A créer	
A définir	A définir	A définir	FRDG361	BOU	plus-ieurs	à définir	A créer	
A définir	A définir	A définir	FRDG397	BOU	plus-ieurs	à définir	A créer	
03737X0013/P1	5.621467107	47.89855582	FRDG202	CH-AR	52	TERRE-NATALE	Opérationnel	
03745X0021/P1	5.759766305	47.94981885	FRDG202	CH-AR	52	BOURBONNE-LES-BAINS	Opérationnel	
04738X0048/P	6.474775636	47.37311961	FRDG150	FRC	25	BRANNE	Opérationnel	
04738X0150/P	6.466756673	47.37487459	FRDG306	FRC	25	BRANNE	Opérationnel	
05025X0138/F	5.816207633	47.17480761	FRDG306	FRC	25	SAINT-VIT	Opérationnel	
05026X0013/F	5.918543818	47.19185164	FRDG150	FRC	25	MONTFERRAND-LE-CHATEAU	Opérationnel	
05031X0054/S	6.120642	47.267094	FRDG154	FRC	25	VAIRE-ARCIER	A équiper	
05031X0072/F1	6.15335993	47.29764682	FRDG150	FRC	25	AMAGNEY	Opérationnel	
05034X0025/SCE	6.440086703	47.32655315	FRDG154	FRC	25	CUSANCE	Opérationnel	
05035X0003/P1	6.144849917	47.24417975	FRDG154	FRC	25	GENNES	Opérationnel	
05045X0100/DOYE	6.492594	47.175274	FRDG153	FRC	25	LORAY	A équiper	
05295X0025/Q5-17	5.756521893	47.01845855	FRDG378	FRC	25	ARC-ET-SENANS	Opérationnel	
05301X0042/CN	6.11986	47.11929	FRDG154	FRC	25	SCHEY-MAISIERES	A équiper	
05307X0007/S	6.299679871	47.01079957	FRDG154	FRC	25	OUHANS	A équiper	
05563X0023/S	6.011294	46.965341	FRDG154	FRC	25	NANS-SOUS-SAINTE-ANNE	Opérationnel	
05573X0084/F.6	6.321361278	46.91800756	FRDG348	FRC	25	DOMMARTIN	Opérationnel	
05836X0001/S	6.209323	46.704922	FRDG153	FRC	25	MOUTHE	A équiper	
U2615830	5.95757788	47.03153016	FRDG154	FRC	25	MYON	A équiper	
05013X0001/SM1	5.591689688	47.25588057	FRDG315	FRC	39	THERVAY	Opérationnel	
05282X0148/EAU	5.53268239	47.1542197	FRDG150	FRC	39	CHATENOIS	Opérationnel	
05285X0374/P7	5.426979635	47.02674174	FRDG379	FRC	39	MOLAY	Opérationnel	
05288X0053/F3	5.693898783	47.0413668	FRDG332	FRC	39	CHATELAY	Opérationnel	
05553X0009/S2	5.605880793	46.90126291	FRDG505	FRC	39	OUSSIERES	Opérationnel	

Code station	X_WGS84	Y_WGS84	Code ME	Région	Dpt	Commune	Etat	PSR
05565X0020/S	5.807269998	46.86991118	FRDG140	FRC	39	PLANCHES-PRES-ARBOIS(LES)	Opérationnel	
05811X0159/F2	5.476860534	46.76101846	FRDG346	FRC	39	DESNES	Opérationnel	X
05818X0073/F	5.68698072	46.69228122	FRDG140	FRC	39	CRANCOT	Opérationnel	
05822X0024/F1	5.888461993	46.7255463	FRDG149	FRC	39	NEY	Opérationnel	
U0625020	6.01375198	47.48942607	FRDG123	FRC	57	MAIZIERES	A équiper	
03756X0018/P2	6.294633971	47.89419701	FRDG392	FRC	70	MAGNONCOURT	Opérationnel	
04103X0022/FC	6.318104781	47.79400282	FRDG391	FRC	70	BREUCHES	Opérationnel	X
04103X0065/S9	6.362622487	47.82213726	FRDG217	FRC	70	LUXEUIL-LES-BAINS	Opérationnel	
04111X0023/F	6.549632478	47.84597219	FRDG618	FRC	70	AMONT-ET-EFFRENEY	Opérationnel	
04408X0054/P	5.696461518	47.52761414	FRDG344	FRC	70	AUTET	Opérationnel	
04438X0018/S	6.749533552	47.56918319	FRDG178	FRC	70	TAVEY	Opérationnel	
04713X0137/F.REC	5.604051488	47.45370521	FRDG344	FRC	70	GRAY	Opérationnel	
04714X0033/FORAGE	5.753688829	47.49020858	FRDG123	FRC	70	IGNY	Opérationnel	
04728X0050/F1	6.071042646	47.38588091	FRDG123	FRC	70	SORANS-LES-BREUREY	Opérationnel	
05012X0024/F1	5.574629376	47.27092759	FRDG123	FRC	70	PESMES	Opérationnel	
A définir	A définir	A définir	FRDG392	FRC	70		A créer	
04434X0089/P	6.836792836	47.67593131	FRDG362	FRC	90	VALDOIE	Opérationnel	X
04447X0028/S	7.055132727	47.54238718	FRDG172	FRC	90	FLORIMONT	Opérationnel	
A créer	6.95119122	47.56622587	FRDG238	FRC	90	FROIDEFONTAINE	A équiper	
A définir	A définir	A définir	FRDG349	FRC	plus-ieurs		A créer	
A définir	A définir	A définir	FRDG363	FRC	plus-ieurs		A créer	
03386X0031/S	5.92103364	48.11482468	FRDG506	LOR	88	GIGNEVILLE	A équiper	X
03387X0040/S	6.000484867	48.12264117	FRDG217	LOR	88	RELANGES	Opérationnel	X
03754X0015/F2	6.446683945	47.98811037	FRDG217	LOR	88	PLOMBIERES-LES-BAINS	Opérationnel	
10116X0237/TREVIL	1.961142056	43.38494545	FRDG216	LRO	11	TREVILLE	Opérationnel	
10364X0001/S	2.141613886	43.29782045	FRDG207	LRO	11	SAINTE-MARTIN-LE-VIEIL	Opérationnel	
10388X0017/STALIN	2.812831799	43.24396901	FRDG367	LRO	11	ROUBIA	Opérationnel	
10388X0037/PZ3	2.834150211	43.27288823	FRDG203	LRO	11	SAINTE-VALIERE	Opérationnel	
10396X0068/SADE	2.990354431	43.24118908	FRDG368	LRO	11	CUXAC-D'AUDE	Opérationnel	
10396X0162/F5	2.983721909	43.23123578	FRDG368	LRO	11	MOUSSAN	Opérationnel	
10592X0012/AEP	2.309651013	43.1558589	FRDG530	LRO	11	COUFFOULENS	Opérationnel	
10601X0027/COUMAN	2.568821746	43.1235799	FRDG530	LRO	11	MONTLAUR	Opérationnel	
10602X0001/111111	2.687007677	43.16143907	FRDG110	LRO	11	FONTCOUERTE	Opérationnel	
10603X0027/F	2.781367553	43.16821697	FRDG530	LRO	11	LUC-SUR-ORBIEU	Opérationnel	
10613X0036/INRA	3.13341914	43.14755272	FRDG109	LRO	11	NARBONNE	Opérationnel	
10615X0047/F0	2.91207212	43.05276767	FRDG156	LRO	11	PORTEL	Opérationnel	
10616X0029/PRADE	2.993993326	43.03305704	FRDG530	LRO	11	SIGEAN	Opérationnel	
10771X0017/F2	2.187838161	42.99599537	FRDG530	LRO	11	ROQUETAILLADE	Opérationnel	
10772X0006/THERON	2.264482919	42.99076074	FRDG502	LRO	11	ALET-LES-BAINS	Opérationnel	
10775X0004/S	2.20295413	42.84299741	FRDG412	LRO	11	QUILLAN	A équiper	
10776X0024/LAUZET	2.25148979	42.89831082	FRDG405	LRO	11	GRANES	Opérationnel	
10782X0008/COUMBO	2.62603956	43.01048812	FRDG502	LRO	11	VILLEROUGE	Opérationnel	
A définir	A définir	A définir	FRDG216	LRO	11		A créer	
A définir	A définir	A définir	FRDG216	LRO	11		A créer	
09113X0008/MIRABE	3.7927001	44.22732599	FRDG602	LRO	30	SAINT-GERMAIN	A équiper	
09124X0293/SISE	4.284508797	44.23770764	FRDG383	LRO	30	ROCHEGUDE	Opérationnel	
09125X0083/HBCM	4.040706039	44.11186692	FRDG532	LRO	30	GRAND-COMBE(LA)	Opérationnel	
09128X0053/CAL	4.239841767	44.17660789	FRDG162	LRO	30	NAVACELLES	Opérationnel	
09134X0245/CNR459	4.666259387	44.23850174	FRDG382	LRO	30	PONT-SAINT-ESPRIT	Opérationnel	
09145X0257/CNRP88	4.701387182	44.12711812	FRDG382	LRO	30	CODOLET	Opérationnel	
09364X0017/111111	3.562868691	44.09197616	FRDG601	LRO	30	VALLERAUGUE	Opérationnel	
09373X0026/CROSF1	3.800030132	44.01986757	FRDG602	LRO	30	CROS	Opérationnel	
09375X0010/ISIS	3.598762128	43.98257187	FRDG106	LRO	30	AVEZE	Opérationnel	
09378X0080/SOEUR	3.930817337	43.94240331	FRDG115	LRO	30	CONQUEYRAC	Opérationnel	
09381X0096/MAIRIE	4.023027003	44.01742038	FRDG322	LRO	30	MASSILARGUES-ATTUECH	Opérationnel	
09382X0052/C	4.084750697	44.02909562	FRDG322	LRO	30	CARDET	Opérationnel	
09387X0059/F5	4.203119236	43.94355093	FRDG128	LRO	30	SAINT-GENIES-DE-MALGOIRES	Opérationnel	
09388X0052/VIGNOT	4.261669514	43.93585427	FRDG322	LRO	30	CALMETTE(LA)	Opérationnel	
09388X0111/OULE	4.27257644	43.93284972	FRDG128	LRO	30	DIONS	A équiper	
09388X0114/MAISON	4.25014803	43.97925389	FRDG128	LRO	30	MOUSSAC	A équiper	
09392X0045/PIEZO	4.431490783	44.03487243	FRDG220	LRO	30	SAINT-QUENTIN-LA-POTERIE	Opérationnel	
09394X0003/FONTAI	4.614786727	44.0921397	FRDG383	LRO	30	SAINT-PAUL-LES-FONTS	Opérationnel	
09394X0005/FE1	4.59836484	44.09723824	FRDG162	LRO	30	SAINT-PAUL-LES-FONTS	A équiper	
09395X0059/F1	4.332271506	43.98659056	FRDG128	LRO	30	BOURDIC	Opérationnel	
09395X0065/NICOLA	4.383277751	43.93958731	FRDG128	LRO	30	SAINTE-ANASTASIE	Opérationnel	
09395X0067/F	4.325550839	43.97505733	FRDG128	LRO	30	BOURDIC	Opérationnel	
09398X0028/VALL	4.607332541	43.99855338	FRDG162	LRO	30	VALLIGUIERES	Opérationnel	
09405X0229/S3	4.709604383	43.98881736	FRDG162	LRO	30	ROCHEFORT-DU-GARD	Opérationnel	
09623X0002/S	3.483093948	43.89980548	FRDG125	LRO	30	VISSEC	Opérationnel	
09646X0074/B4	4.088659843	43.77658928	FRDG223	LRO	30	SOMMIERES	Opérationnel	
09648X0083/F90-1	4.23089743	43.74414549	FRDG117	LRO	30	VERGEZE	Opérationnel	
09651X0009/S	4.348898013	43.84043804	FRDG117	LRO	30	NIMES	Opérationnel	
09652X0199/COURB2	4.409028296	43.85250429	FRDG101	LRO	30	NIMES	Opérationnel	
09654X0569/CNRP20	4.60780107	43.84827415	FRDG531	LRO	30	COMPS	Opérationnel	
09654X0575/MONTRF	4.595874587	43.8882118	FRDG531	LRO	30	MONTFRIN	Opérationnel	
09656X0066/6N49	4.460727994	43.75655724	FRDG101	LRO	30	BELLEGARDE	Opérationnel	
09914X0284/FAGET	4.244323017	43.7212317	FRDG101	LRO	30	CODOGNAN	Opérationnel	
09914X0391/V1191	4.232148001	43.662282	FRDG101	LRO	30	CAILAR(LE)	A équiper	
09921X0055/CAMBON	4.388547339	43.66604322	FRDG101	LRO	30	SAINT-GILLES	Opérationnel	
10154X0076/MAMERT	3.53657862	43.55141992	FRDG159	LRO	30	SAINT-MAMERT	Opérationnel	
09634X0074/CLARET	3.912936514	43.85449408	FRDG115	LRO	34	CLARET	Opérationnel	
09635X0003/FHY	3.624061027	43.75983635	FRDG125	LRO	34	CAUSSE-DE-LA-SELLE	Opérationnel	

Code station	X_WGS84	Y_WGS84	Code ME	Région	Dpt	Commune	Etat	PSR
09645X0035/111111	3.995321643	43.78475364	FRDG113	LRO	34	GALARGUES	Opérationnel	
09882X0208/FONCAU	2.997143244	43.68295279	FRDG410	LRO	34	SAINT-GENIES-DE-VARENSAL	A équiper	
09888X0093/DOUZES	3.18645432	43.61215962	FRDG132	LRO	34	BEDARIEUX	Opérationnel	
09892X0679/EXH70	3.327317107	43.69557572	FRDG222	LRO	34	PUECH(LE)	Opérationnel	
09894X0005/S	3.575755038	43.69808705	FRDG311	LRO	34	ANIANE	Opérationnel	
09894X0077/DRAC	3.522377005	43.69681169	FRDG125	LRO	34	MONTPEYROUX	A équiper	
09897X0081/DDEP6	3.468368626	43.56316891	FRDG311	LRO	34	ASPIRAN	Opérationnel	
09905X0064/CMSAL	3.60451906	43.63708253	FRDR239	LRO	34	GIGNAC	Opérationnel	
09906X0161/PZ1	3.747110697	43.58256507	FRDG160	LRO	34	PIGNAN	Opérationnel	
09907X0122/RIVE-D	3.79226639	43.64684347	FRDG158	LRO	34	GRABELS	A équiper	
09907X0321/MLS3	3.854831148	43.57189986	FRDG102	LRO	34	SAINT-JEAN-DE-VEDAS	Opérationnel	
09908X0174/MASJAU	3.902139	43.616584	FRDG102	LRO	34	MONTPELLIER	Opérationnel	
09908X0345/AUBE	3.929119928	43.63781649	FRDG102	LRO	34	CASTELNAU-LE-LEZ	Opérationnel	
09911X0280/F	4.014058644	43.70587949	FRDG223	LRO	34	SAINT-GENIES-DES-MOURGUES	A équiper	X
09911X0302/BRES-S	4.036220003	43.65863453	FRDG102	LRO	34	SAINT-BRES	Opérationnel	
09911X0303/BRES-P	4.036096048	43.65863639	FRDG102	LRO	34	SAINT-BRES	Opérationnel	
09912X0278/FORAGE	4.121301	43.679789	FRDG102	LRO	34	LUNEL	Opérationnel	
09915X0181/AUNES	3.978218377	43.63274983	FRDG102	LRO	34	SAINT-AUNES	Opérationnel	
09916X0098/LANSAR	4.099083631	43.6499323	FRDG102	LRO	34	LANSARGUES	Opérationnel	
09917X0192/P5CEHM	4.170178236	43.63124835	FRDG102	LRO	34	MARSILLARGUES	Opérationnel	
10136X0222/C1	2.69409557	43.46529787	FRDG409	LRO	34	VIEUSSAN	Opérationnel	
10142X0043/SUD	2.97611392	43.53421955	FRDG409	LRO	34	COURNIOU	Opérationnel	
10145X0005/S	2.895825454	43.45674143	FRDG409	LRO	34	FERRIERES-POUSSAROU	A équiper	
10145X0022/F3	2.95411916	43.40255322	FRDG411	LRO	34	VILLEPASSANS	Opérationnel	
10148X0031/POMPA	3.163489779	43.38079252	FRDG316	LRO	34	MARAUSSAN	Opérationnel	
10153X0069/VLHR8	3.452178605	43.50546416	FRDG311	LRO	34	CAZOULS-D'HERAULT	Opérationnel	
10157X0104/1777	3.434585835	43.40247279	FRDG311	LRO	34	FLORENSAC	Opérationnel	
10162X0226/V	3.694867955	43.53422997	FRDG510	LRO	34	COURNONSEC	Opérationnel	
10163X0156/SG	3.794495535	43.5145353	FRDG102	LRO	34	MIREVAL	Opérationnel	
10165X0184/F4	3.6774782	43.44409469	FRDG160	LRO	34	BALARUC-LE-VIEUX	Opérationnel	
10166X0212/BV83	3.688929535	43.46300155	FRDG510	LRO	34	BALARUC-LE-VIEUX	Opérationnel	
10166X0253/P4	3.70147077	43.45687322	FRDG160	LRO	34	BALARUC-LE-VIEUX	A équiper	
10401X0128/CLAIRA	3.324424408	43.36289123	FRDG510	LRO	34	BEZIERS	Opérationnel	X
10402X0133/SRAE13	3.388929189	43.31225766	FRDG510	LRO	34	VIAS	Opérationnel	X
10403X0235/2031B	3.449926136	43.34286416	FRDG311	LRO	34	BESSAN	Opérationnel	
10403X0314/F136	3.442949355	43.34711871	FRDG311	LRO	34	BESSAN	Opérationnel	
10405X0124/F17	3.31616942	43.28788784	FRDG316	LRO	34	SERIGNAN	Opérationnel	
10405X0171/VALRAS	3.274586378	43.23684141	FRDG316	LRO	34	VALRAS-PLAGE	Opérationnel	
10406X0060/DRILLE	3.33686133	43.2798746	FRDG224	LRO	34	SERIGNAN	A équiper	X
10795X0028/CARSTE	2.934647188	42.85111769	FRDG155	LRO	66	SALSSES-LE-CHATEAU	Opérationnel	
10894X0013/RESURG	2.479661599	42.8332705	FRDG157	LRO	66	SAINT-PAUL-DE-FENOUILLET	Opérationnel	
10897X0010/F3	2.425927686	42.71721946	FRDG615	LRO	66	SOURNIA	Opérationnel	
10904X0104/PIEZO	2.826557215	42.76499258	FRDG243	LRO	66	BAIXAS	Opérationnel	
10908X0263/FIGUER	2.838467837	42.68520376	FRDG351	LRO	66	PERPIGNAN	Opérationnel	X
10911X0219/HIPO2	2.95220364	42.77914972	FRDG351	LRO	66	SAINT-HIPPOLYTE	Opérationnel	
10912X0111/BAR4	3.037976127	42.78830395	FRDG351	LRO	66	BARCARES(LE)	Opérationnel	X
10912X0112/BAR3	3.037929744	42.78852026	FRDG351	LRO	66	BARCARES(LE)	Opérationnel	
10916X0090/PHARE	3.03794296	42.70784224	FRDG243	LRO	66	CANET	Opérationnel	X
10944X0025/F1	2.12753726	42.59888417	FRDG614	LRO	66	MATEMALE	A équiper	
10947X0084/F	2.033499	42.489388	FRDG414	LRO	66	FONT-ROMEU	A équiper	
10953X0022/GORNER	2.38311992	42.60195205	FRDG126	LRO	66	VILLEFRANCHE-DE-CONFLENT	Opérationnel	
10964X0119/NYLS-1	2.84405323	42.62901285	FRDG243	LRO	66	PONTEILLA	Opérationnel	X
10972X0003/ALENYA	2.97759585	42.64032648	FRDG351	LRO	66	ALENYA	Opérationnel	
10972X0137/PONT	2.985468503	42.58407336	FRDG351	LRO	66	ARGELES-SUR-MER	Opérationnel	X
10976X0058/RIMBAU	3.055634085	42.50046216	FRDG617	LRO	66	COLLIOURE	Opérationnel	
10987X0009/FETU-1	2.05471569	42.38571424	FRDG414	LRO	66	VALCEBOLLIERE	A équiper	
11001X0005/CECILE	2.557169	42.4174	FRDG617	LRO	66	TECH(LE)	Opérationnel	
08944X0003/HY	6.423433665	44.43723382	FRDG417	PACA	04	LAUZET-UBAYE(LE)	Opérationnel	
09172X0094/P	5.9351204	44.21580589	FRDG417	PACA	04	SISTERON	Opérationnel	
09432X0005/P	5.934297244	44.01059626	FRDG358	PACA	04	GANAGOBIE	Opérationnel	
09433X0162/PIEZ	5.946516292	44.02761872	FRDG358	PACA	04	PEYRUIS	Opérationnel	
09434X0030/2PMI	6.060257766	44.04423462	FRDG355	PACA	04	MALJAI	Opérationnel	
09436X0138/IP	5.89550281	43.94525455	FRDG357	PACA	04	BRILLANNE(LA)	Opérationnel	
09437X0036/23P	5.94351607	44.00906386	FRDG357	PACA	04	MEES(LES)	Opérationnel	
09441X0013/P1	6.119957065	44.03623342	FRDG355	PACA	04	MALLEMOISSON	Opérationnel	
09445X0008/PZ-4	6.167447334	43.94472154	FRDG356	PACA	04	ESTOUBLON	Opérationnel	
09683X0085/P	5.652488715	43.84800665	FRDG213	PACA	04	MONTJUSTIN	A équiper	
09691X0120/PIEZ	5.82707433	43.83263488	FRDG357	PACA	04	MANOSQUE	Opérationnel	
09692X0122/PIEZ	5.910408765	43.9007313	FRDG357	PACA	04	ORAISON	Opérationnel	
09692X0128/PZ-3	5.935637625	43.88110608	FRDG356	PACA	04	VALENSOLE	Opérationnel	
09693X0029/P	5.991277725	43.83829786	FRDG209	PACA	04	VALENSOLE	Opérationnel	
09695X0205/PIEZ	5.774151288	43.77438819	FRDG357	PACA	04	SAINTE-TULLE	Opérationnel	
09964X0020/PZ1	6.078802455	43.71733503	FRDG209	PACA	04	SAINT-LAURENT-DU-VERDON	Opérationnel	
08466X0009/F2	6.260818821	44.68094944	FRDG321	PACA	05	SAINT-JEAN-SAINT-NICOLAS	Opérationnel	
08466X0023/S3	6.24041063	44.66839799	FRDG321	PACA	05	SAINT-JEAN-SAINT-NICOLAS	A équiper	X
08472X0007/F-1	6.582662145	44.7386912	FRDG394	PACA	05	ROCHE-DE-RAME(LA)	Opérationnel	
08688X0023/PZ1	5.728933099	44.49344392	FRDG418	PACA	05	ASPREMONT	Opérationnel	
08695X0019/SOU	5.823361943	44.54387533	FRDG418	PACA	05	VEYNES	Opérationnel	
09172X0078/P	5.863685609	44.23058533	FRDG393	PACA	05	RIBIERS	Opérationnel	
09724X0023/P2	7.187575341	43.8305265	FRDG396	PACA	06	GILETTE	Opérationnel	
09732X0028/SOU4	7.353611132	43.88220164	FRDG419	PACA	06	LUCERAM	Opérationnel	
09994X0521/P4B	7.19253685	43.69070226	FRDG396	PACA	06	NICE	Opérationnel	
09995X0028/F	6.926268565	43.58796425	FRDG386	PACA	06	PEGOMAS	Opérationnel	
09998X0199/PZ_PID	7.125900921	43.64061471	FRDG420	PACA	06	VILLENEUVE-LOUBET	Opérationnel	

Code station	X_WGS84	Y_WGS84	Code ME	Région	Dpt	Commune	Etat	PSR
A définir	A définir	A définir	FRDG163	PACA	06		A créer	
A définir	A définir	A définir	FRDG164	PACA	06		A créer	
A définir	A définir	A définir	FRDG234	PACA	06		A créer	
A définir	A définir	A définir	FRDG244	PACA	06		A créer	
09662X0038/F41	4.824367435	43.87049434	FRDG359	PACA	13	CHATEAURENARD	Opérationnel	
09662X0246/F	4.771125851	43.84650268	FRDG359	PACA	13	GRAVESON	Opérationnel	
09665X0073/203	4.700462274	43.8122438	FRDG359	PACA	13	TARASCON	Opérationnel	
09668X0106/16	5.006552273	43.81600384	FRDG359	PACA	13	PLAN-D'ORGON	Opérationnel	
09675X0123/P2	5.085729945	43.75176882	FRDG359	PACA	13	SENAS	Opérationnel	
09924X0114/PZ	4.627664406	43.70939496	FRDG323	PACA	13	ARLES	Opérationnel	
09933X0088/F	4.934861373	43.68011237	FRDG104	PACA	13	AUREILLE	Opérationnel	
09934X0087/P18B	4.96329439	43.65283636	FRDG104	PACA	13	SAINT-MARTIN-DE-CRAU	Opérationnel	
09937X0133/P42B	4.862305527	43.60812239	FRDG104	PACA	13	SAINT-MARTIN-DE-CRAU	Opérationnel	
09937X0134/P19T	4.923818937	43.60907585	FRDG104	PACA	13	ISTRES	Opérationnel	
09937X0135/P23B	4.871943129	43.57818894	FRDG104	PACA	13	SAINT-MARTIN-DE-CRAU	Opérationnel	
09938X0164/P12B	5.023974077	43.58999316	FRDG513	PACA	13	MIRAMAS	Opérationnel	
09942X0048/S	5.182601782	43.72076666	FRDG359	PACA	13	MALLEMORT	Opérationnel	
09944X0125/SO	5.331105903	43.71532428	FRDG359	PACA	13	ROQUE-D'ANTHERON(LA)	Opérationnel	
09951X0068/F3	5.463131054	43.67059831	FRDG359	PACA	13	PUY-SAINTE-REPARADE(LE)	Opérationnel	
09952X0082/F9B	5.502302174	43.66041352	FRDG359	PACA	13	MEYRARGUES	Opérationnel	
10192X0094/F	4.855065998	43.47590327	FRDG504	PACA	13	ARLES	Opérationnel	
10192X0095/P21B	4.811397298	43.53990489	FRDG104	PACA	13	ARLES	Opérationnel	
10193X0151/P29B	4.896162336	43.55071737	FRDG104	PACA	13	ISTRES	Opérationnel	
10195X0041/PZ	4.756834685	43.44065011	FRDG504	PACA	13	PORT-SAINT-LOUIS-DU-RHONE	Opérationnel	
10202X0117/PN2	5.147903674	43.51925576	FRDG370	PACA	13	BERRE-L'ETANG	Opérationnel	
10212X0029/P1	5.550763293	43.47119489	FRDG210	PACA	13	FUVEAU	Opérationnel	
10218X0195/F	5.667494156	43.44277054	FRDG210	PACA	13	TRETS	Opérationnel	
10443X0296/93	5.662313633	43.29161533	FRDG167	PACA	13	GEMENOS	Opérationnel	
10443X0301/PIEZ	5.592763992	43.30535741	FRDG369	PACA	13	AUBAGNE	Opérationnel	
10446X0239/F	5.496517053	43.21783892	FRDG168	PACA	13	MARSEILLE	Opérationnel	
10446X0267/PIEZ	5.528930261	43.28790658	FRDG369	PACA	13	AUBAGNE	Opérationnel	
10447X0195/P3	5.619891086	43.28033792	FRDG369	PACA	13	GEMENOS	Opérationnel	
09975X0009/FR	6.124262629	43.60159746	FRDG139	PACA	83	FOX-AMPHOUX	Opérationnel	
09978X0023/HY	6.423246879	43.58903707	FRDG139	PACA	83	CHATEAUDOUBLE	Opérationnel	
09988X0054/SOURCE	6.790575308	43.64205466	FRDG520	PACA	83	MONTAOUROUX	Opérationnel	
09988X0069/F1	6.767959492	43.59553549	FRDG169	PACA	83	MONTAOUROUX	Opérationnel	
10222X0024/75	5.907976583	43.50312116	FRDG166	PACA	83	SEILLONS-SOURCE-D'ARGENS	Opérationnel	
10241X0154/F	6.485092697	43.53325193	FRDG169	PACA	83	DRAGUIGNAN	Opérationnel	
10241X0173/F	6.536239503	43.50477574	FRDG169	PACA	83	MOTTE(LA)	Opérationnel	
10452X0232/6	5.923433825	43.34577148	FRDG167	PACA	83	MAZAUGUES	Opérationnel	
10453X0295/P4795	5.992866455	43.32633214	FRDG520	PACA	83	ROQUEBRUSSANNE(LA)	Opérationnel	
10462X0117/F1	6.286457335	43.32381477	FRDG169	PACA	83	GONFARON	Opérationnel	
10475X0004/F	6.52350248	43.26415397	FRDG375	PACA	83	GRIMAUD	A équiper	
10475X0034/S	6.53514454	43.23925044	FRDG375	PACA	83	COGOLIN	A équiper	
10475X0046/F	6.529273861	43.2328449	FRDG375	PACA	83	COGOLIN	Opérationnel	X
10475X0083/MGR15	6.562075777	43.26199171	FRDG375	PACA	83	GRIMAUD	Opérationnel	X
10475X0098/PIEZ	6.564028287	43.26639578	FRDG375	PACA	83	GRIMAUD	Opérationnel	
10651X0231/ETERNE	6.16371311	43.12143042	FRDG343	PACA	83	HYERES	A équiper	X
10651X0293/P134B	6.159616391	43.1285983	FRDG343	PACA	83	HYERES	Opérationnel	X
A définir	A définir	A définir	FRDG376	PACA	83	LE-MUY	A créer	X
A définir	A définir	A définir	FRDG376	PACA	83	LE-MUY	A créer	X
A définir	A définir	A définir	FRDG376	PACA	83	FREJUS	A équiper	X
A définir	A définir	A définir	FRDG170	PACA	83		A créer	
09141X0092/N381	4.723329777	44.20950308	FRDG382	PACA	84	MORNAS	Opérationnel	
09143X0128/PT1	4.889576347	44.19483955	FRDG352	PACA	84	TRAVAILLAN	Opérationnel	
09145X0057/N210	4.750455437	44.11024426	FRDG352	PACA	84	CADEROUSSE	Opérationnel	
09145X0058/N256	4.761114979	44.13865339	FRDG352	PACA	84	ORANGE	Opérationnel	
09145X0059/N340	4.735588392	44.17836154	FRDG352	PACA	84	MORNAS	Opérationnel	
09146X0074/PU	4.848017088	44.15928957	FRDG352	PACA	84	CAMARET-SUR-AIGUES	Opérationnel	X
09146X0240/N184	4.772155507	44.10303025	FRDG352	PACA	84	CADEROUSSE	Opérationnel	
09402X0244/P185	4.827428084	44.0325004	FRDG382	PACA	84	SORGUES	Opérationnel	
09404X0219/MONTEU	4.976439358	44.02068517	FRDG354	PACA	84	MONTEUX	Opérationnel	X
09406X0643/P130	4.829984116	43.96850862	FRDG382	PACA	84	AVIGNON	Opérationnel	
09407X0392/156038	4.866529316	43.98931589	FRDG382	PACA	84	PONTET(LE)	Opérationnel	
09407X0393/P259	4.862368148	43.98238409	FRDG382	PACA	84	SORGUES	Opérationnel	
09408X0052/PU	4.987790866	43.93387781	FRDG354	PACA	84	THOR(LE)	Opérationnel	
09408X0182/P	4.958664162	43.99119685	FRDG354	PACA	84	ENTRAIGUES-SUR-LA-SORGUE	Opérationnel	X
09411X0235/PC1	5.071103949	44.06057571	FRDG218	PACA	84	CARPENTRAS	A équiper	
09663X0260/PA5	4.878062817	43.9090024	FRDG359	PACA	84	AVIGNON	Opérationnel	
09664X0207/F44	4.983215742	43.87753406	FRDG359	PACA	84	CAVAILLON	Opérationnel	
09672X0036/FO	5.132714855	43.91771384	FRDG130	PACA	84	FONTAINE-DE-VAUCLUSE	Opérationnel	
09675X0115/PIEZ	5.066946611	43.7904331	FRDG359	PACA	84	CHEVAL-BLANC	Opérationnel	
09951X0065/P12	5.434363472	43.68778166	FRDG359	PACA	84	VILLELAURE	Opérationnel	
09952X0093/PIEZ	5.527610801	43.67429693	FRDG359	PACA	84	PERTUIS	Opérationnel	
09954X0144/P5T	5.74812376	43.73886706	FRDG357	PACA	84	BEAUMONT-DE-PERTUIS	Opérationnel	
09954X0146/F2	5.679687968	43.69721137	FRDG357	PACA	84	MIRABEAU	Opérationnel	
A définir	A définir	A définir	FRDG353	PACA	84	SARRIANS	A créer	X
A définir	A définir	A définir	FRDG354	PACA	84		A créer	
A définir	A définir	A définir	FRDG108	PACA	plus- ieurs		A créer	
A définir	A définir	A définir	FRDG165	PACA	plus- ieurs		A créer	
06256X0188/PZ	4.855658262	46.29257977	FRDG361	RHA	01	REPLONGES	Opérationnel	
06268X0017/SCE	5.359608744	46.34270827	FRDG140	RHA	01	VERJON	A équiper	

Code station	X_WGS84	Y_WGS84	Code ME	Région	Dpt	Commune	Etat	PSR
06277X0084/SO	5.662820095	46.31001749	FRDG149	RHA	01	DORTAN	Opérationnel	
06288X0096/SB	6.068518994	46.33074775	FRDG517	RHA	01	GEX	Opérationnel	X
06512X0037/STREMY	5.18713263	46.19095417	FRDG177	RHA	01	SAINT-REMY	Opérationnel	
06518X0026/P2	5.313352796	46.1364022	FRDG342	RHA	01	TOSSIAT	Opérationnel	
06533X0070/F2	5.948977062	46.20117968	FRDG517	RHA	01	PERON	Opérationnel	
06742X0001/VILLEN	4.83075421	46.01834087	FRDG177	RHA	01	VILLENEUVE	Opérationnel	
06754X0077/F1	5.356636752	46.02810181	FRDG389	RHA	01	SAINT-JEAN-LE-VIEUX	Opérationnel	X
06757X0071/PZ	5.27617216	45.96387392	FRDG389	RHA	01	SAINT-AURICE-DE-REMENS	A équiper	X
06775X0010/BOURSI	5.823274274	45.91963048	FRDG511	RHA	01	ANGLEFORT	Opérationnel	
06993X0087/F6	5.285155825	45.83739665	FRDG390	RHA	01	SAINT-VULBAS	Opérationnel	X
06993X0226/MEXI_2	5.220794945	45.89573427	FRDG390	RHA	01	MEXIMIEUX	Opérationnel	X
07004X0005/HY	5.690623318	45.893323	FRDG511	RHA	01	VIEU	Opérationnel	
07004X0046/D6-20	5.748240913	45.82814838	FRDG330	RHA	01	CEYZERIEU	Opérationnel	
07011X0108/PZ	5.764690096	45.82298304	FRDG330	RHA	01	LAVOURS	Opérationnel	
07015X0058/PIEZO	5.76047225	45.80945958	FRDG330	RHA	01	LAVOURS	A équiper	X
08413X0091/F3	4.554121287	44.7314887	FRDG245	RHA	07	VEYRAS	Opérationnel	
08888X0003/F	4.226986262	44.30694907	FRDG118	RHA	07	SAINT-ANDRE-DE-CRUZIERES	Opérationnel	
A définir (S2)	A définir	A définir	FRDG424	RHA	07	LIMONY	A équiper	X
07704X0007/F	5.011316337	45.31375341	FRDG303	RHA	26	MANTHES	Opérationnel	X
07704X0079/S	5.009694161	45.30583817	FRDG303	RHA	26	MANTHES	Opérationnel	X
07707X0144/F	4.941301073	45.18025285	FRDG248	RHA	26	CLAVEYSON	Opérationnel	
07944X0049/S	5.03339023	45.13617904	FRDG248	RHA	26	MARGES	Opérationnel	X
07948X0038/S	5.004183	45.054537	FRDG147	RHA	26	ROMANS-SUR-ISERE	Opérationnel	X
07955X0099/P1	5.122583502	45.02654947	FRDG248	RHA	26	CHATUZANGE-LE-GOUBET	Opérationnel	
08184X0084/PZ1	4.955585942	44.95020725	FRDG146	RHA	26	VALENCE	Opérationnel	X
08188X0045/BERN	4.972821186	44.8522033	FRDG248	RHA	26	MONTMEYRAN	Opérationnel	
08191X0022/P	5.084402499	44.94393932	FRDG146	RHA	26	CHARPEY	Opérationnel	X
08422X0190/F1	4.791297927	44.75636386	FRDG337	RHA	26	LORLON-SUR-DROME	Opérationnel	
08422X0191/F2	4.814424619	44.78136508	FRDG337	RHA	26	LIVRON-SUR-DROME	Opérationnel	
08423X0067/PZ	4.924033472	44.74117515	FRDG337	RHA	26	GRANE	Opérationnel	X
08424X0006/F2	4.957879759	44.74190897	FRDG337	RHA	26	EURRE	Opérationnel	X
08432X0011/HY	5.137350283	44.7678949	FRDG111	RHA	26	BEAUFORT-SUR-GERVANNE	Opérationnel	
08435X0010/NO8	5.095695248	44.65625242	FRDG127	RHA	26	SAOU	Opérationnel	
08442X0002/HY	5.497652585	44.74727873	FRDG527	RHA	26	TRESCHENU-CREYERS	Opérationnel	
08662X0049/P	4.81077652	44.59429623	FRDG327	RHA	26	SAINT-MARCEL-LES-SAUZET	Opérationnel	X
08905X1093/PZ5	4.706386	44.350761	FRDG382	RHA	26	PIERRELATTE	Opérationnel	
08915X0026/PZ	5.117133954	44.35029507	FRDG352	RHA	26	NYONS	Opérationnel	
08915X0028/PMA-B1	5.112225223	44.31447312	FRDG218	RHA	26	MIRABEL-AUX-BARONNIES	Opérationnel	X
09153X0024/S	5.296641056	44.23067657	FRDG528	RHA	26	PLAISANS	Opérationnel	
07228X0017/PZF	4.99535089	45.55551884	FRDG319	RHA	38	SEPTEME	Opérationnel	
07231C0252/BUCLAY	5.041296142	45.64001937	FRDG334	RHA	38	HEYRIEUX	Opérationnel	
07237X0113/F	5.275400666	45.62923688	FRDG340	RHA	38	SAINT-SAVIN	Opérationnel	
07238X0110/F	5.31310972	45.57077706	FRDG340	RHA	38	NIVOLAS-VERMELLE	Opérationnel	
07463X0084/P	4.8632885	45.46595472	FRDG350	RHA	38	COTES-D'AREY(LES)	Opérationnel	
07464X0005/SM3	5.025241372	45.49502877	FRDG319	RHA	38	MOIDIEU-DETOURBE	Opérationnel	X
07465X0132/P	4.76404051	45.36511913	FRDG424	RHA	38	PEAGE-DE-ROUSSILLON (LE)	A équiper	X
07466X0054/F	4.767025479	45.41291657	FRDG395	RHA	38	CLONAS-SUR-VAREZE	Opérationnel	
07475X0008/F3	5.112251636	45.36714914	FRDG303	RHA	38	POMMIER-DE-BEAUREPAIRE	Opérationnel	
07476X0029/S	5.19017583	45.36505496	FRDG303	RHA	38	PENOL	Opérationnel	X
07477X0048/F1	5.277636574	45.4249323	FRDG303	RHA	38	NANTOIN	Opérationnel	X
07488X0011/F	5.685525639	45.37376774	FRDG341	RHA	38	SAINT-JOSEPH-DE-RIVIERE	Opérationnel	
07496X0007/38446A	5.886613005	45.4021445	FRDG145	RHA	38	SAINT-PIERRE-D'ENTREMONT	Opérationnel	
07703X0043/SDC	4.91131599	45.33884391	FRDG303	RHA	38	SONNAY	Opérationnel	
07714X0054/F	5.357321209	45.35715667	FRDG303	RHA	38	SAINT-ETIENNE-DE-SAINT-GEOIRS	Opérationnel	X
07725X0071/F3	5.425180512	45.26949361	FRDG511	RHA	38	VATILIEU	Opérationnel	
07733X0049/F	5.964020435	45.31858795	FRDG314	RHA	38	TENCIN	Opérationnel	
07953X0104/P	5.228987412	45.12395836	FRDG248	RHA	38	SAINT-BONNET-DE-CHAVAGNE	Opérationnel	
07968X0186/RE11	5.700698352	45.07206145	FRDG371	RHA	38	VIF	Opérationnel	X
07973X0011/RS15S	6.005538768	45.1161802	FRDG374	RHA	38	BOURG-D'OISANS(LE)	Opérationnel	
07975X0081/PGB	5.764523963	45.0694597	FRDG374	RHA	38	VIZILLE	Opérationnel	
A définir (P285bis)	A définir	A définir	FRDG424	RHA	38	SALAISE-SUR-SANE	A équiper	X
06505X0080/FORC	4.762954502	46.13830283	FRDG225	RHA	69	TAPONAS	Opérationnel	
06505X0093/PZ10	4.76139	46.128984	FRDG225	RHA	69	TAPONAS	Opérationnel	
06741X0046/F1PLIO	4.738137888	46.04445554	FRDG361	RHA	69	SAINT-GEORGES-DE-RENEINS	Opérationnel	
06987A0186/S	4.864856477	45.77949224	FRDG384	RHA	69	VILLEURBANNE	Opérationnel	
06988C0281/F	4.969186405	45.74237458	FRDG334	RHA	69	CHASSIEU	Opérationnel	
06988X0246/WL03	5.018597869	45.79760188	FRDG338	RHA	69	JONAGE	Opérationnel	
06995C0208/S1	5.046739749	45.73247286	FRDG334	RHA	69	GENAS	Opérationnel	X
06995C0271/S	5.036999074	45.74877622	FRDG334	RHA	69	GENAS	Opérationnel	
07221D0023/S	4.759366	45.650593	FRDG385	RHA	69	VOURLES	Opérationnel	X
07223C0113/S	4.900352741	45.64738386	FRDG334	RHA	69	CORBAS	Opérationnel	X
07224X0102/S	4.998611806	45.7125156	FRDG334	RHA	69	GENAS	Opérationnel	X
07224X0106/S	4.990697378	45.67921664	FRDG334	RHA	69	SAINT-PRIEST	Opérationnel	X
07225X0023/S	4.764998095	45.62542917	FRDG385	RHA	69	MILLERY	Opérationnel	
07256X0095/CHAMBE	5.916248145	45.56905337	FRDG304	RHA	73	CHAMBERY	Opérationnel	X
07266X0052/PS4	6.245431548	45.56644471	FRDG314	RHA	73	AITON	Opérationnel	
07494X0026/CRUET	6.104556772	45.52219319	FRDG314	RHA	73	CRUET	Opérationnel	
06301X0019/P5	6.520859286	46.39056523	FRDG242	RHA	74	PUBLIER	Opérationnel	
06301X0131/F	6.504325459	46.37855175	FRDG242	RHA	74	THONON-LES-BAINS	Opérationnel	
06305X0074/SCE	6.494553144	46.33470034	FRDG242	RHA	74	LYAUD	Opérationnel	
06306X0042/BIQGE	6.621257922	46.33531688	FRDG408	RHA	74	VINZIER	Opérationnel	
06537X0086/P	5.956952758	46.12787279	FRDG517	RHA	74	VALLEIRY	Opérationnel	
06537X0103/VEIGY	6.017375948	46.1413878	FRDG517	RHA	74	VIRY	Opérationnel	X
06546X0091/P	6.267175784	46.15427619	FRDG364	RHA	74	ARTHAZ-PONT-NOTRE-DAME	Opérationnel	

Code station	X_WGS84	Y_WGS84	Code ME	Région	Dpt	Commune	Etat	PSR
A définir	A définir	A définir	FRDG326	RHA	plus-ieurs		A créer	
A définir	A définir	A définir	FRDG353	RHA	plus-ieurs		A créer	
A définir	A définir	A définir	FRDG381	RHA	plus-ieurs		A créer	
A définir	A définir	A définir	FRDG532	RHA	plus-ieurs		A créer	
A définir	A définir	A définir	FRDG352	RHA	plus-ieurs		A créer	
A définir	A définir	A définir	FRDG330	RHA	plus-ieurs		A créer	

10.7. Sites des contrôles de surveillance et opérationnel de l'état qualitatif des eaux souterraines

Code station	X L93	Y L93	Code ME	INSEE	COMMUNE	Dénomination station	RCS	CO
FR06754X0065/P2	881719	6548641	FRDG389	01007	AMBRONAY	FORAGE DU BELLATON NOUVEAU	OUI	NON
FR06991X0179/S2	862180	6527632	FRDG326	01027	BALAN	PUITS DE BALAN	OUI	OUI
FR06992X0035/S2	867598	6530342	FRDG390	01032	BELIGNEUX	PUITS DE CHANES	NON	OUI
FR07002X0020/SCE	898220	6530695	FRDG149	01066	LA BURBANCHE	SOURCE DE LA BURBANCHE	OUI	NON
FR06517X0011/F	874648	6561588	FRDG342	01069	CERTINES	PUITS PRIVE AU LIEU DIT LA FERME DES TERRES	NON	OUI
FR06288X0072/O71A	935401	6583210	FRDG231	01071	CESSY	PUITS DE CHENAZ N°1	OUI	NON
FR06508X0036/P00785	856566	6555410	FRDG177	01085	LA CHAPELLE-DU-CHATELARD	PUITS DE LA CHAPELLE F4	NON	OUI
FR06746X0076/105A	843403	6536649	FRDG177	01105	CIVRIEUX	SOURCE LES TROIS FONTAINES	OUI	OUI
FR06991X0001/S	861896	6529537	FRDG390	01142	DAGNEUX	PUITS PRIVE AU LIEU DIT LES CHARLETTES	NON	OUI
FR06295X0006/F2	940511	6587341	FRDG208	01143	DIVONNE-LES-BAINS	FORAGE MELODIE	OUI	NON
FR06277X0084/SO	904884	6582356	FRDG149	01148	DORTAN	SOURCE BLEUE DE DORTAN	OUI	NON
FR06741X0134/SCE	835912	6547544	FRDG177	01157	FAREINS	SOURCE LE GOURLAS	NON	OUI
FR07011X0108/PZ	914612	6528573	FRDG330	01208	LAVOURS	FORAGE ARTESIEN DE LAVOURS	OUI	NON
FR06516X0024/211A	869836	6560096	FRDG525	01211	LENT	SOURCE DE LENT	OUI	OUI
FR06746X0089/P00768	840029	6534944	FRDG361	01238	MASSIEUX	PUITS DE MASSIEUX N°3 PORT MASSON	NON	OUI
FR06276X1002/P2	897434	6579900	FRDG149	01240	MATAFELON-GRANGES	PUITS DE CORCELLES P2	OUI	NON
FR06983X0137/P	849981	6528349	FRDG177	01249	MIRIBEL	PUITS PRIVE AU LIEU DIT BOSSIEU	NON	OUI
FR06512X0023/289A	870603	6566701	FRDG177	01289	PERONNAS	PUITS DE PERONNAS - P2	OUI	OUI
FR06756X0054/HY	868822	6536855	FRDG525	01290	PEROUGES	SOURCE LES MUSATIERES	NON	OUI
FR06512X0053/P2	865859	6573041	FRDG177	01301	POLLIAT	PUITS N°2	NON	OUI
FR06537X0011/308A	927042	6563928	FRDG517	01308	POUGNY	PUITS DE POUUGNY N°1	OUI	NON
FR06257X0002/320A	843348	6579864	FRDG361	01320	REPLONGES	PUITS DE LA MADELEINE	OUI	OUI
FR06508X0025/F1	853242	6557858	FRDG177	01328	ROMANS	PUITS DE CLAIRDAN N°1	NON	OUI
FR06991X0002/P	859101	6533768	FRDG177	01342	SAINTE-CROIX	PUITS DE SAINTE-CROIX	OUI	OUI
FR06512X0116/P	869870	6569770	FRDG342	01344	SAINT-DENIS-LES-BOURG	PUITS PRIVE AU LIEU DIT CAVASOLES	NON	OUI
FR06993X0140/P	872638	6529369	FRDG390	01361	SAINT-JEAN-DE-NIOST	PUITS DES VARRIERES	NON	OUI
FR06526X0067/P	896982	6562086	FRDG149	01373	SAINT-MARTIN-DU-FRENE	PUITS DE SAINT-MARTIN-DU-FRENE	OUI	NON
FR06984C0012/376A	853377	6528427	FRDG177	01376	SAINT-MAURICE-DE-BEYNOST	SOURCE DE LA BONNARDE	NON	OUI
FR06992X0108/378A	867254	6525818	FRDG326	01378	SAINT-MAURICE-DE-GOURDANS	PUITS DE POLLET	NON	OUI
FR06996X0076/S4	868841	6525522	FRDG390	01378	SAINT-MAURICE-DE-GOURDANS	SOURCE DE SARRASINE	NON	OUI
FR06757X0064/P	876017	6542096	FRDG389	01379	SAINT-MAURICE-DE-REMENS	PUITS DE SAINT-MAURICE-DE-REMENS	OUI	NON
FR06993X0099/SR1	877921	6528601	FRDG390	01390	SAINT-VULBAS	SOURCE COMMUNALE DU LAVOIR	OUI	OUI
FR06997X0196/SCE	876792	6525794	FRDG390	01390	SAINT-VULBAS	SOURCE AU LIEU DIT MARCILLEUX	NON	OUI
FR07001X0271/403A	889567	6526488	FRDG326	01403	SERRIERES-DE-BRIORD	PUITS DE SERRIERES-DE-BRIORD	OUI	OUI
FR06984D0003/F	857605	6525897	FRDG326	01418	THIL	PUITS DE THIL	NON	OUI
FR06533X0077/SCE	929838	6575924	FRDG148	01419	THOIRY	SOURCE D'ALLEMOGNE	OUI	NON
FR06518X0028/F	878286	6561979	FRDG342	01422	TOSSIAT	FORAGE DES TEPPEES	OUI	OUI
FR06746X0067/427A2	838421	6538935	FRDG361	01427	TREVOUX	PUITS DE L'ABATTOIR	NON	OUI
FR06268X0017/SCE	881453	6585243	FRDG140	01432	VERJON	SOURCE DU SOLNAN	OUI	NON
FR06744X0003/P2	857271	6546230	FRDG525	01443	VILLARS-LES-DOBES	PUITS D'AUTIERES	OUI	OUI
FR06757X0009/F	873483	6537851	FRDG389	01450	VILLIEU-LOYES-MOLLON	PUITS DE MEXIMIEUX	OUI	NON
FR09693X0011/P	941224	6315252	FRDG356	04035	BRUNET	FORAGE DE LA JULIENNE	OUI	NON
FR09186X0006/SOU	958169	6339709	FRDG417	04070	DIGNE-LES-BAINS	SOURCE DE ST BENOIT	OUI	NON
FR09438X0003/SOU	943549	6320298	FRDG209	04077	ENTREVENNES	SOURCE DE LIEBAUD	NON	OUI
FR09433X0092/P	941524	6336499	FRDG357	04079	L'ESCALE	PUITS LES PLANTAILLES	NON	OUI
FR09696X0033/HY	934462	6302684	FRDG209	04094	GREOUX-LES-BAINS	SOURCE DE LA BOUSCOLE	OUI	OUI
FR08944X0003/HY	972389	6376815	FRDG417	04102	LE LAUZET-UBAYE	SOURCE DE PRUNEYRET	OUI	NON
FR09436X0041/P	932984	6323009	FRDG358	04106	LURS	PUITS DE LURS	NON	OUI
FR09441X0020/P	951323	6331711	FRDG355	04110	MALLEMOISSON	LES PALUS-LES ISCLES	OUI	NON
FR09695X0141/P5	927013	6304718	FRDG357	04112	MANOSQUE	PUITS DU PONT	OUI	OUI
FR09436X0139/F	934721	6323217	FRDG357	04116	LES MEES	FORAGE AU LIEU DIT LA BASTIDE BLANCHE	NON	OUI
FR09436X0141/F	933619	6319371	FRDG357	04143	ORAISON	FORAGE LES MATHERONS	NON	OUI
FR09436X0118/F	933202	6318106	FRDG357	04143	ORAISON	PUITS HIPPODROME	NON	OUI
FR09177X0041/P	937781	6342349	FRDG357	04145	PEIPIN	PUITS DE LA SSBS	OUI	NON

Code station	X L93	Y L93	Code ME	INSEE	COMMUNE	Dénomination station	RCS	CO
FR09433X0157/PUITS	935457	6329413	FRDG358	04149	PEYRUIS	STADE/LES ROUBINES	NON	OUI
FR09438X0013/F	943663	6324839	FRDG209	04156	PUIMICHEL	FORAGE PRIVE AU LIEU DIT L'ANTELME	NON	OUI
FR09701X0016/P	952057	6311813	FRDG209	04157	PUIMOISSON	FORAGE DE L'AUVESTRE AU LIEU DIT PONT DES TRUFFES	NON	OUI
FR09698X0012/F	949000	6307971	FRDG209	04166	RIEZ	PUITS DE L'AUVESTRE	NON	OUI
FR09185X0011/F	949790	6342121	FRDG209	04217	THOARD	SOURCE LE COLOMBIER	NON	OUI
FR09452X0013/SOURCE	986461	6335699	FRDG174	04219	THORAME-HAUTE	FONT GAILLARDE	OUI	NON
FR09693X0027/SOU	939619	6309308	FRDG209	04230	VALENSOLE	SOURCE FONTAINE BLANCHE	NON	OUI
FR08698X0097/F	946852	6379657	FRDG394	04234	VENTEROL	FORAGE DES TOURNIAIRES	OUI	NON
FR08935X0074/P	925335	6359869	FRDG393	05034	CHATEAUNEUF-DE-CHABRE	PUITS DU MOULIN	OUI	NON
FR08461X0003/SOU	947521	6410722	FRDG407	05090	LA MOTTE-EN-CHAMPSAUR	SOURCE DE MOLINES EN CHAMPSAUR	OUI	NON
FR08467X0017/SOU	964779	6404364	FRDG407	05096	ORCIERES	SOURCE DE PRE-QUARTIERS	OUI	NON
FR08466X0001/S	958431	6403466	FRDG321	05145	SAINT-JEAN-SAINT-NICOLAS	FORAGE LES RICOUX n°1	OUI	NON
FR08684X0039/SOU	912580	6396199	FRDG418	05146	SAINT-JULIEN-EN-BEAUCHENE	SOURCE DE FONTARASSE	OUI	NON
FR09722X0005/SOU	1016005	6312385	FRDG163	06001	AIGLUN	SOURCE DU VEGAY SUPERIEUR	OUI	NON
FR09998X0210/F	1031777	6287972	FRDG234	06004	ANTIBES	FORAGE F1 DE LA SAMBUSQUE	OUI	NON
FR09462X0005/SOU4	1016489	6336881	FRDG610	06016	BEUIL	FUONT DE L'OULE	OUI	NON
FR09736X0214/F4	1048382	6306182	FRDG175	06031	CANTARON	FORAGE DE SAGNA	OUI	NON
FR09735X0200/PUITS	1038652	6307690	FRDG396	06033	CARROS	PUITS DU PLAN P6	OUI	NON
FR09995X0086/PDR7	1016918	6284670	FRDG386	06090	PÉGOMAS	PUITS DE PÉGOMAS PDR7	OUI	NON
FR09984X0033/SOU	1003411	6292691	FRDG165	06118	SAINT-CEZAIRE-SUR-SIAGNE	FOUX DE SAINT CEZAIRE	OUI	NON
FR09994X0134/F	1037350	6297224	FRDG396	06123	SAINT-LAURENT-DU-VAR	PUITS LES PUGETS F3	OUI	NON
FR09728X0120/SOU1	1031340	6304192	FRDG164	06157	VENCE	SOURCE LE RIOU	OUI	NON
FR09998X0178/F	1033946	6291492	FRDG234	06161	VILLENEUVE-LOUBET	FORAGE PROFOND DES BOUCHES DU LOUP	OUI	NON
FR08415X0077/HY	807114	6402993	FRDG607	07011	ANTRAIGUES-SUR-VOLANE	SOURCE DE L'ESPISARD	OUI	NON
FR07942X0287/F	842813	6452060	FRDG395	07015	ARRAS-SUR-RHONE	PUITS DES CHATAIGNIERS	OUI	NON
FR08168X0008/HY	798573	6421948	FRDG612	07037	BOREE	SOURCE DE MOLINES A BOREE	OUI	NON
FR08898X0011/F	830170	6364976	FRDG161	07042	BOURG-SAINT-ANDEOL	FORAGE DE GERIGE	OUI	NON
FR08417X0015/HY	824785	6401365	FRDG118	07092	FREYSSENET	SOURCE DU VERDUS	OUI	NON
FR08888X0003/F	797873	6357242	FRDG118	07211	SAINT-ANDRE-DE-CRUZIERES	PEYRAOU DU MOULIN	OUI	NON
FR08648X0081/HY	799256	6383304	FRDG245	07307	SANILHAC	SOURCE DE PEYRADIER	OUI	NON
FR08413X0091/F3	823032	6404830	FRDG245	07340	VEYRAS	FORAGE F3 DES TOMBES ANTIQUES	OUI	NON
FR08656X0005/S	812444	6384040	FRDG118	07348	VOGUE	EVENT DU PONTET	OUI	NON
FR10772X0006/THERON	639963	6210434	FRDG502	11008	ALET-LES-BAINS	SOURCE DU THERON	OUI	NON
FR10775X0004/S	634776	6194054	FRDG412	11035	BELVIANES-ET-CAVIRAC	SOURCE DE FONT MAURE	OUI	NON
FR10388X0010/111111	686908	6236887	FRDG367	11067	CANET	PUITS LA DOURRE NEUVE	NON	OUI
FR10601X0005/111111	663901	6232993	FRDG367	11068	CAPENDU	PUITS STATION	OUI	OUI
FR10362X0021/F2	616898	6248309	FRDG216	11076	CASTELNAUDARY	FORAGE DE SOUBIRAN F2	OUI	NON
FR10381X0029/HY	661306	6248254	FRDG409	11081	CAUNES-MINERVOIS	SOURCE DE LA ROMANE	OUI	NON
FR10603X0022/AEP	675728	6229093	FRDG110	11148	FONTCOUVERTE	SOURCE DE L'ESTAGNOL	OUI	NON
FR10396X0081/MOUS5	698221	6238657	FRDG368	11258	MOUSSAN	PUITS ROUGE - MOUSSOULENS N°5	OUI	NON
FR10396X0053/111111	698624	6235291	FRDG156	11262	NARBONNE	OEILLAL DE MONTLAURES	OUI	NON
FR10592X0019/P2	643187	6227271	FRDG366	11299	PREIXAN	PUITS DE PREIXAN NOUVEAU P2	OUI	NON
FR10771X0010/MOULIN	635171	6211826	FRDG530	11323	ROQUETAILLADE	NOUVEAU FORAGE DE ROQUETAILLADE	OUI	NON
FR10388X0022/IRRIGA	687403	6242346	FRDG203	11366	SAINTE-VALIERE	FORAGE DE SAINTE-VALIERE F2	OUI	NON
FR10193X0087/F	850470	6266172	FRDG104	13004	ARLES	SOURCE DE LA PISSAROTTE	OUI	OUI
FR09935X0134/E1	840840	6283648	FRDG104	13004	ARLES	FORAGE SAINT-HIPPOLYTE	NON	OUI
FR10446X0066/P	905786	6246638	FRDG369	13005	AUBAGNE	PUITS PRIVE DE CAMP MAJOR P2	OUI	OUI
FR10443X0376/P	909753	6248308	FRDG369	13005	AUBAGNE	PUITS PRIVE TRAVERSE COCORDANO	NON	OUI
FR10443X0377/P	910022	6247605	FRDG369	13005	AUBAGNE	PUITS PRIVE CAMP DE SARBIER	NON	OUI
FR10447X0271/P	910487	6246681	FRDG369	13005	AUBAGNE	PUITS QUARTIER DES GUARGUES	NON	OUI
FR09946X0010/SO	876488	6284278	FRDG513	13009	LA BARBEN	SOURCE DE LA DANE	OUI	NON
FR09662X0235/F	843253	6313459	FRDG359	13010	BARBENTANE	FORAGE PRIVE DE FONTGISCLAR	OUI	NON
FR09932X0188/S1	845069	6294532	FRDG247	13011	LES BAUX-DE-	FORAGE DU GOLF DES	OUI	NON

Code station	X L93	Y L93	Code ME	INSEE	COMMUNE	Dénomination station	RCS	CO
					PROVENCE	BAUX-DE-PROVENCE		
FR10202X0111/F	875103	6270651	FRDG370	13014	BERRE-L'ETANG	FORAGE PRIVE DES CRAVONS	OUI	OUI
FR10202X0122/P	872718	6270252	FRDG370	13014	BERRE-L'ETANG	PUITS OTTA N°44	NON	OUI
FR10202X0142/P	876893	6271330	FRDG370	13014	BERRE-L'ETANG	PUITS PRIVE AU LIEU DIT LE BACHELIER	NON	OUI
FR10202X0144/P	875250	6267288	FRDG370	13014	BERRE-L'ETANG	PUITS PRIVE AU LIEU DIT LA BERTRANNE	NON	OUI
FR10202X0145/P	874111	6270482	FRDG370	13014	BERRE-L'ETANG	PUITS PRIVE AU LIEU DIT LA BOSQUE	NON	OUI
FR10202X0146/P	872803	6271323	FRDG370	13014	BERRE-L'ETANG	PUITS PRIVE AU LIEU DIT FERRY EST	NON	OUI
FR10202X0147/P	875028	6269606	FRDG370	13014	BERRE-L'ETANG	PUITS PRIVE AU LIEU DIT LA GUIENNE	NON	OUI
FR10202X0148/P	873692	6268424	FRDG370	13014	BERRE-L'ETANG	PUITS PRIVE AU LIEU DIT SUZANNE	NON	OUI
FR09663X0233/FOR3	849904	6312003	FRDG359	13027	CHATEAURENARD	FORAGE DES CONFIGNES	OUI	NON
FR10212X0029/P1	906450	6266901	FRDG210	13040	FUVEAU	SOURCE GRANDE BASTIDE	OUI	NON
FR10443X0156/HY	916228	6247189	FRDG167	13042	GEMENOS	SOURCE DE SAINT-PONS	OUI	NON
FR10447X0213/F-1	914512	6245047	FRDG168	13042	GEMENOS	FORAGE COULIN ZI	OUI	NON
FR09661X0065/P	840623	6306567	FRDG247	13045	GRAVESON	FORAGE ST-MARTIN	OUI	NON
FR09938X0157/PTS	860083	6277239	FRDG104	13047	ISTRES	PUITS DE SULAUZE	NON	OUI
FR09937X0157/QUALI5	853389	6279432	FRDG104	13047	ISTRES	PUITS CHEMIN D'AMPHOUX	NON	OUI
FR10202X0143/P	874362	6273996	FRDG370	13051	LANCON-PROVENCE	PUITS PRIVE AU LIEU DIT LES BAISSSES NORD	NON	OUI
FR10202X0026/HY	873464	6274389	FRDG513	13051	LANCON-PROVENCE	SOURCE DE CALISSANNE	OUI	NON
FR10438X0628/F	893325	6243189	FRDG369	13055	MARSEILLE	FORAGE PARC BORELY	NON	OUI
FR10445X0414/PZ1	900888	6246328	FRDG369	13055	MARSEILLE	PIEZOMETRE PZ1	NON	OUI
FR09957X0065/F	908360	6286849	FRDG359	13074	PEYROLLES-EN-PROVENCE	FORAGE DES CINQ ONCES	OUI	NON
FR10217X0088/S	911502	6266431	FRDG210	13087	ROUSSET	PUITS DE L'ARC	OUI	NON
FR09936X0071/F	847193	6275409	FRDG104	13097	SAINT-MARTIN-DE-CRAU	PUITS PRIVE DE LA VERGIERE	OUI	OUI
FR09936X0099/S1	847016	6284104	FRDG104	13097	SAINT-MARTIN-DE-CRAU	FORAGE LE LION D'OR 1	OUI	OUI
FR09954X0034/HY	919495	6290179	FRDG179	13099	SAINT-PAUL-LES-DURANCE	FONT REYNAUDE	OUI	NON
FR04995X0019/SOURCE	832376	6675730	FRDG151	21014	ANTHEUIL	SOURCE DE LA ROCHE AUX VIEILLES	NON	OUI
FR04706X0044/AEP	864814	6696957	FRDG387	21021	ARC-SUR-TILLE	NOUVEAU PUIITS ARC-SUR-TILLE (nappe profonde)	OUI	OUI
FR05266X0032/SOURCE	838760	6660338	FRDG151	21054	BEAUNE	SOURCE DE LA BOUZAISE	OUI	OUI
FR04703X0001/SOURCE	870993	6710265	FRDG152	21071	BEZE	SOURCE DE LA BEZE	OUI	OUI
FR04691X0005/AEP	832925	6707233	FRDG152	21136	CHAMPAGNY	SOURCE DES SOITURES	NON	OUI
FR05007X0046/S1	872945	6678072	FRDG387	21138	CHAMPDOTRE	PUITS DES GRANDS PATIS	NON	OUI
FR04994X0223/F	852277	6689241	FRDG171	21166	CHENOVE	FORAGE AU LIEU DIT L'ESCARGOTIERE	NON	OUI
FR05534X0082/F	851005	6653124	FRDG388	21170	CHEVIGNY-EN-VALIERE	FORAGE PRIVE AU LIEU DIT SOUS LE PONT PARCELLE 87	OUI	OUI
FR05263X0066/FORAGE	847539	6665769	FRDG233	21194	CORGOLAIN	FORAGE EN PRELE	OUI	NON
FR05002X0097/F	862760	6695226	FRDG387	21209	COUTERNON	PUITS DE COUTERNON	OUI	OUI
FR04984X0004/AEP	820612	6687103	FRDG522	21210	CREANCEY	SOURCE DE JEUTE	OUI	NON
FR05273X0089/PUITS	873997	6671356	FRDG377	21239	ECHENON	PUITS LES CRAS	NON	OUI
FR04998X0093/AEP	854019	6683890	FRDG171	21263	FENAY	PUITS DU PAQUIER DU POTU	OUI	OUI
FR04702X0034/SOURCE	861401	6705720	FRDG152	21266	FLACEY	SOURCE DE LA FLACIERE	NON	OUI
FR04992X0005/AEP	838243	6691079	FRDG152	21273	FLEUREY-SUR-OUCHÉ	SOURCE DE MORCUEIL	NON	OUI
FR04387X0031/SCE	841275	6716497	FRDG152	21286	FRENOIS	SOURCE DE L'ANCIEN MOULIN DU PONT DE LA ROCHE	NON	OUI
FR05003X0005/AEP	867937	6686744	FRDG387	21292	GENLIS	PUITS DE GENLIS	NON	OUI
FR04992X0003/SOURCE	834245	6686247	FRDG151	21300	GISSEY-SUR-OUCHÉ	SOURCE DE SAINT-THAUX	OUI	NON
FR05275X0028/AEP	860189	6663043	FRDG377	21301	GLANON	PUITS DE GLANON SUD	NON	OUI
FR04384X0004/SOURCE	849463	6732918	FRDG152	21304	GRANCEY-LE-CHATEAU-NEUVILLE	SOURCE DE NEUVILLE (DES PRELOTS)	NON	OUI
FR05003X0047/AEP	870102	6686901	FRDG387	21330	LABERGEMENT-FOIBNEY	FORAGE AU LIEU DIT LA CORVEE	OUI	OUI
FR05273X0129/F527	874347	6666102	FRDG380	21356	LOSNE	PIEZOMETRE N°527-3-N113	NON	OUI
FR05273X0130/P527	872828	6668000	FRDG380	21356	LOSNE	PIEZOMETRE N°527-3-N102	NON	OUI
FR04707X0001/SOURCE	869985	6702279	FRDG523	21369	MAGNY-SAINT-MEDARD	SOURCE DE L'ALBANE	OUI	NON
FR04994X0225/F	852902	6687649	FRDG171	21390	MARSANNAY-LA-COTE	PUITS DE LONGVIC LES HERBIOTTES	NON	OUI
FR05265X0007/AEP	833631	6661211	FRDG151	21450	NANTOUX	FORAGE SOUS LA ROCHE	NON	OUI
FR05005X0131/CG-21	857595	6678027	FRDG171	21458	NOIRON-SOUS-GEVREY	FORAGE AU LIEU DIT LE MATELOIS	NON	OUI
FR04703X0007/SOURCE	873761	6706585	FRDG152	21459	NOIRON-SUR-BEZE	SOURCE FONTAINE DU GUE	NON	OUI
FR04705X0131/HY	856734	6702610	FRDG152	21462	NORGES-LA-VILLE	FORAGE DE NORGES	NON	OUI
FR05264X0003/PUITS	848362	6671335	FRDG388	21464	NUITS-SAINT-GEORGES	PUITS ANCIEN P65 (nappe superficielle)	NON	OUI
FR05276X0098/PUITS	867073	6662086	FRDG379	21475	PAGNY-LE-CHATEAU	PUITS DE PAGNY-LE-	NON	OUI

Code station	X L93	Y L93	Code ME	INSEE	COMMUNE	Dénomination station	RCS	CO
						CHATEAU		
FR05005X0042/S-FOND	854171	6684820	FRDG171	21481	PERRIGNY-LES-DIJON	SOURCE DE LA SANSFOND	OUI	OUI
FR04994X0473/FORAGE	853754	6685561	FRDG171	21481	PERRIGNY-LES-DIJON	FORAGE DE SAULON	NON	OUI
FR04998X0044/PUITS	853698	6685086	FRDG171	21481	PERRIGNY-LES-DIJON	PUITS DE SAULON NAPPE SUPERFICIELLE	NON	OUI
FR05267X0044/AEP	842598	6660535	FRDG233	21684	VIGNOLES	PUITS N°4 DE VIGNOLES	OUI	NON
FR04694X0007/HY	853131	6714315	FRDG152	21692	VILLECOMTE	SOURCE DU CREUX BLEU	OUI	OUI
FR05008X0064/PUITS	878883	6681838	FRDG377	21699	VILLERS-LES-POTS	PUITS PRIVE P1	OUI	OUI
FR05264X0033/SOURCE	848154	6674537	FRDG151	21714	VOSNE-ROMANEE	SOURCE DE LA BORNUE	NON	OUI
FR04998X0096/S	848207	6677238	FRDG151	21716	VOUGEOT	SOURCE DE LA VOUGE	OUI	OUI
FR04752X0009/S	996703	6718053	FRDG178	25040	BADEVEL	SOURCE DE LA FABRIQUE	OUI	NON
FR05027X0318/SCE	928671	6687116	FRDG150	25056	BESANCON	SOURCE DES MOUILLERES	OUI	OUI
FR04748X0008/P	985375	6708805	FRDG306	25082	BOURGUIGNON	PUITS LES PIGUESSES	NON	OUI
FR04738X0017/P	961418	6702944	FRDG306	25087	BRANNE	PUITS POUMEROT ANCIEN	NON	OUI
FR05312X0021/CN	972736	6678782	FRDG153	25161	CONSOLATION-MAISONNETTES	SOURCE DU DESSOUBRE	OUI	NON
FR05014X0062/SCE	907809	6687722	FRDG150	25172	COURCHAPON	FONTAINE DE LA ROCHE	OUI	OUI
FR05034X0025/SCE	959737	6697461	FRDG154	25183	CUSANCE	SOURCE BLEUE DU CUSANCIN	OUI	NON
FR05033X0049/CN	949186	6697552	FRDG150	25251	FOURBANNE	SOURCE DE FOURBANNE	OUI	OUI
FR05033X0027/P	949040	6697438	FRDG306	25251	FOURBANNE	PUITS DE FOURBANNE	NON	OUI
FR05023X0062/P5	925142	6696230	FRDG315	25265	GENEUILLE	PUITS DE GENEUILLE N°5	OUI	NON
FR04437X0012/S	980983	6720710	FRDG178	25316	ISSANS	SOURCE DE LA BEAUMETTE	OUI	NON
FR04741X0035/P	967256	6710701	FRDG306	25365	MANCENANS	PUITS DE MANCENANS	NON	OUI
FR05836X0001/S	945117	6627760	FRDG153	25413	MOUTHE	SOURCE DU DOUBS	OUI	NON
FR05563X0023/S	928943	6656008	FRDG154	25420	NANS-SOUS-SAINTE-ANNE	SOURCE DU LISON	OUI	NON
FR05307X0007/S	950608	6661966	FRDG154	25440	OUHANS	SOURCE DE LA LOUE	OUI	NON
FR05026X0063/P1	915618	6677536	FRDG306	25502	ROSET-FLUANS	PUITS P1	NON	OUI
FR05044X0003/S	986489	6695331	FRDG153	25519	SAINT-HIPPOLYTE	SOURCE DU BIEF DE BRAN	OUI	NON
FR05025X0111/P1	912870	6678589	FRDG306	25527	SAINT-VIT	PUITS N°1	NON	OUI
FR05294X0031/CN	930421	6670973	FRDG154	25537	SCEY-MAISIERES	SOURCE DE L'ECOUTOT	OUI	NON
FR04744X0315/PZC7	987793	6719696	FRDG363	25547	SOCHAUX	PIEZOMETRE PZC7	NON	OUI
FR05031X0054/S	935909	6689842	FRDG154	25575	VAIRE-ARCIER	SOURCE D'ARCIER	OUI	NON
FR05031X0060/SONDAG	937612	6692625	FRDG237	25576	VAIRE-LE-PETIT	FORAGE DE LA MONTAILLOTTE	OUI	NON
FR05573X0022/S3-C	953430	6653274	FRDG348	25634	VUILLECIN	PUITS CONTOURS DE BISE	OUI	NON
FR07706X0091/S1	843659	6461821	FRDG303	26002	ALBON	PUITS DES PRES NOUVEAUX	OUI	OUI
FR08184X0065/P	855033	6430935	FRDG146	26004	ALIXAN	PUITS DES PETITS EYNARDS	NON	OUI
FR08423X0051/P	852218	6407367	FRDG337	26006	ALLEX	PUITS DE LA GARE	OUI	NON
FR07703X0051/S	849228	6465278	FRDG303	26010	ANNEYRON	SOURCE DE L'ARGENTELLE	NON	OUI
FR08428X0003/HY	856534	6401417	FRDG248	26021	AUTICHAMP	SOURCE CHAFFOIX	NON	OUI
FR08192X0017/F	868052	6430668	FRDG248	26023	BARBIERES	FORAGE DU STADE	NON	OUI
FR08663X0123/D	847920	6386104	FRDG327	26031	LA BATIE-ROLLAND	GALERIE DE LA TOUR	OUI	OUI
FR08907X1009/P	849025	6362301	FRDG352	26033	LA BAUME-DE-TRANSIT	PUITS DE LA BRETTE	NON	OUI
FR08432X0011/HY	869104	6409923	FRDG111	26035	BEAUFORT-SUR-GERVANNE	SOURCE DES FONTAIGNEUX	OUI	NON
FR08187X0162/P	853010	6420406	FRDG146	26037	BEAUMONT-LES-VALENCE	PUITS DES TROMPARANTS	OUI	OUI
FR08187X0239/F	851897	6423242	FRDG248	26037	BEAUMONT-LES-VALENCE	FORAGE PRIVE AU LIEU DIT CLAIRAC	NON	OUI
FR08191X0020/P	865107	6431266	FRDG146	26049	BESAYES	PUITS LES MASSETIDES	NON	OUI
FR08663X0050/P	848501	6390624	FRDG327	26052	BONLIEU-SUR-ROUBION	PUITS DES REYNIERES	OUI	OUI
FR07948X0049/F	859522	6436910	FRDG248	26057	BOURG-DE-PEAGE	FORAGE AU LIEU DIT LES DRETS	OUI	OUI
FR08184X0066/DRAIN	858613	6426472	FRDG146	26064	CHABEUIL	GALERIE NORD DE CHABEUIL	OUI	OUI
FR08427X0022/HY	853731	6403302	FRDG248	26065	CHABRILLAN	SOURCE ROUVEYROL	NON	OUI
FR07951X0002/F1	860335	6453084	FRDG248	26077	CHARMES-SUR-L'HERBASSE	FORAGE DE CABARET NEUF NORD	OUI	OUI
FR08191X0021/D	863247	6428929	FRDG146	26079	CHARPEY	GALERIE DE CHARPEY	NON	OUI
FR07948X0044/F1	853702	6436124	FRDG248	26084	CHATEAUNEUF-SUR-ISERE	FORAGE LES DEVEYS	NON	OUI
FR08191X0060/D	866357	6434866	FRDG146	26088	CHATUZANGE-LE-GOUBET	SOURCE BEAURIANTS	NON	OUI
FR07955X0099/P1	867191	6438891	FRDG248	26088	CHATUZANGE-LE-GOUBET	FORAGE PRIVE AU LIEU DIT PETIT POURCIEUX	NON	OUI
FR07707X0145/F	851284	6455730	FRDG248	26094	CLAVEYSON	FORAGE AU LIEU DIT BARES-ET-SABOT	OUI	OUI
FR07715X0045/SRCE	863826	6456298	FRDG248	26107	CREPOL	SOURCE AU LIEU DIT CHABRILLAND	NON	OUI
FR08666X0160/F1	844158	6381646	FRDG176	26121	ESPELUCHE	FORAGE DU PIRROUGIER	OUI	NON
FR07956X0037/D	870148	6441523	FRDG147	26129	EYMEUX	SOURCE DE L'ECANCIERE	NON	OUI
FR08901X0119/F1	838987	6365871	FRDG382	26138	LA GARDE-ADHEMAR	FORAGE PRIVE DE LINGTIER	OUI	NON
FR08427X0035/F	853098	6405013	FRDG248	26144	GRANE	FORAGE PRIVE AU LIEU DIT LA BEAUNE	NON	OUI
FR07704X0033/PUITS	857488	6470966	FRDG303	26155	LAPEYROUSE-MORNAY	PUITS MONTANAY	NON	OUI

Code station	X L93	Y L93	Code ME	INSEE	COMMUNE	Dénomination station	RCS	CO
FR07704X0086/NFP	857587	6470251	FRDG248	26172	MANTHES	FORAGE DE L'ILE - MIOCENE	OUI	NON
FR07704X0082/F	857582	6470261	FRDG303	26172	MANTHES	FORAGE DE L'ILE - QUATERNAIRE	OUI	OUI
FR07943X0067/F1	851103	6447863	FRDG248	26177	MARSAZ	FORAGE OUEST LES MARAIS	NON	OUI
FR08666X0161/PUITS	843157	6384043	FRDG327	26191	MONTBOUCHER-SUR-JABRON	PUITS AU LIEU DIT DE LA VALDAINE	NON	OUI
FR08661X0152/P	836576	6386759	FRDG381	26198	MONTELMAR	PUITS DE LA DAME - SUD	OUI	NON
FR08188X0052/F2	855918	6417425	FRDG248	26206	MONTMEYRAN	FORAGE DE LADEVAU F2	OUI	OUI
FR08423X0078/PZ20	852090	6412805	FRDG248	26208	MONTOISON	FORAGE PRIVE AU LIEU DIT MARMOUSIN	NON	OUI
FR08188X0055/F	860475	6418894	FRDG248	26212	MONTVENDRE	FORAGE PRIVE AU LIEU DIT BLAGNAT	NON	OUI
FR07704X0087/P2	856452	6468376	FRDG303	26213	MORAS-EN-VALLOIRE	PUITS PRIVE AU LIEU DIT LE RIS	NON	OUI
FR07955X0109/F1	861465	6442534	FRDG248	26218	MOURS-SAINT-EUSEBE	FORAGE PRIVE AU LIEU DIT LES CLAPIERS	NON	OUI
FR09153X0020/HY	883430	6350605	FRDG528	26239	PLAISANS	SOURCE D'AYGUE ASTAUD	OUI	NON
FR07947X0044/P	846193	6437499	FRDG147	26271	LA ROCHE-DE-GLUN	PUITS LA CROIX DES MARAIS	OUI	OUI
FR07955X0110/P1	864303	6442298	FRDG147	26281	ROMANS-SUR-ISERE	PUITS DE CHASSE	NON	OUI
FR07948X0001/F	859100	6440901	FRDG147	26281	ROMANS-SUR-ISERE	FORAGE LES JABELINS -2-	NON	OUI
FR07955X0004/F	862554	6441702	FRDG147	26281	ROMANS-SUR-ISERE	FORAGE LE TRICOT -2-	NON	OUI
FR07708X0121/F195	855275	6460515	FRDG248	26314	SAINT-MARTIN-D'AOUT	FORAGE AU LIEU DIT LE CHIRY	NON	OUI
FR07951X0061/F641	865898	6449563	FRDG248	26319	SAINT-MICHEL-SUR-SAVASSE	FORAGE AU LIEU DIT LES BESSAUDS	NON	OUI
FR08911X0014/HY	863646	6369023	FRDG218	26322	SAINT-PANTALEON-LES-VIGNES	SOURCE DES DULLIANNES	NON	OUI
FR07956X0003/P	867814	6443718	FRDG147	26323	SAINT-PAUL-LES-ROMANS	PUITS LES BALMAS	NON	OUI
FR07702X0003/F	843055	6468285	FRDG303	26325	SAINT-RAMBERT-D'ALBON	PUITS LES TEPPEES BON REPOS	NON	OUI
FR07947X0001/P1	846547	6442888	FRDG147	26347	TAIN-L'HERMITAGE	PUITS LES VERTS PRES	NON	OUI
FR08904X1005/F	857424	6371635	FRDG218	26348	TAULIGNAN	FORAGE PRIVE AU LIEU DIT LE BEAL	NON	OUI
FR08904X1011/F	856741	6372124	FRDG352	26348	TAULIGNAN	FORAGE SAINT-MARTIN	NON	OUI
FR08907X1013/F2	852648	6356597	FRDG218	26357	TULETTE	FORAGE PRIVE AU LIEU DIT PEYRON	NON	OUI
FR08908X0006/D	858484	6356485	FRDG352	26357	TULETTE	SOURCE SAMSON	NON	OUI
FR08183X0242/SMAL01	849926	6425702	FRDG146	26362	VALENCE	SOURCE DES MALCONTENTS	OUI	OUI
FR08183X0197/P	851740	6428109	FRDG146	26362	VALENCE	PUITS THABOR N°2	NON	OUI
FR08183X0245/F	852637	6429623	FRDG146	26362	VALENCE	FORAGE LES COULEURES	NON	OUI
FR09913X0094/P1	795764	6286712	FRDG101	30006	AIMARGUES	PUITS DES BAISSSES	NON	OUI
FR09913X0433/61297	796513	6289173	FRDG101	30006	AIMARGUES	FORAGE AU LIEU DIT MADAME	NON	OUI
FR08885X0213/CHELAR	781772	6361502	FRDG532	30022	AUJAC	FORAGE DU CHEYLARD	OUI	NON
FR09375X0010/ISIS	748039	6320577	FRDG106	30026	AVEZE	SOURCE D'ISIS	OUI	NON
FR09138X0029/F5	828250	6342540	FRDG383	30028	BAGNOLS-SUR-CEZE	PUITS DE LA CROIX DE FER F5	OUI	NON
FR09654X0556/PA1	830481	6305239	FRDG323	30032	BEAUCAIRE	PUITS DE COMPS - PA1	OUI	NON
FR09656X0107/S	820184	6297672	FRDG101	30034	BELLEGARDE	SOURCE LA SAUZETTE	OUI	OUI
FR09648X0008/P	803671	6297962	FRDG101	30036	BERNIS	FORAGE DE BERNIS	OUI	OUI
FR09648X0068/FE2	804627	6297376	FRDG101	30036	BERNIS	FORAGE DES ROCHELLES	NON	OUI
FR09653X0262/61103	820633	6308591	FRDG101	30039	BEZOUCE	FORAGE PRIVE AU LIEU DIT PEDAGOUIRE	NON	OUI
FR09395X0060/F2	809004	6318528	FRDG128	30041	BLAUZAC	FORAGE DE LISTERNE	OUI	NON
FR09656X0189/6788	814289	6302746	FRDG101	30047	BOUILLARGUES	FORAGE PRIVE	NON	OUI
FR09656X0091/S	813957	6302529	FRDG101	30047	BOUILLARGUES	PUITS DES CANAUX	NON	OUI
FR09641X0016/F2	782981	6313400	FRDG519	30050	BRAGASSARGUES	FORAGE SUD DU MAS PLANTA	OUI	NON
FR09914X0266/F	799259	6287041	FRDG101	30059	LE CAILAR	FORAGE DU CAILAR	OUI	OUI
FR09913X0425/V109	798572	6290148	FRDG101	30059	LE CAILAR	FORAGE PRIVE AU LIEU DIT PEBRA	NON	OUI
FR09914X0389/V199	799364	6289031	FRDG101	30059	LE CAILAR	FORAGE PRIVE	NON	OUI
FR09913X0423/V202	798329	6288986	FRDG101	30059	LE CAILAR	FORAGE DOMAINE ST BLANCARD	NON	OUI
FR09914X0394/V538	800258	6290896	FRDG101	30059	LE CAILAR	FORAGE MAS PONTHEU	NON	OUI
FR09914X0401/6193	799416	6285430	FRDG101	30059	LE CAILAR	FORAGE MAS TEMPIER	NON	OUI
FR09913X0438/HIVER	798496	6289789	FRDG101	30059	LE CAILAR	FORAGE MAS D'HIVERNATY DIREN 6102	NON	OUI
FR09918X0158/V304	801066	6283907	FRDG101	30059	LE CAILAR	FORAGE	NON	OUI
FR09914X0400/6100	798932	6288874	FRDG101	30059	LE CAILAR	FORAGE AU LIEU DIT LE CLAPAS	NON	OUI
FR09655X0241/F2	811715	6301044	FRDG101	30060	CAISSARGUES	PUITS CAREYRASSE P3	OUI	OUI
FR09656X0185/1814	813817	6298389	FRDG101	30060	CAISSARGUES	FORAGE AU LIEU DIT MAS RAPATEL	NON	OUI
FR09655X0266/CAISSA	812106	6301162	FRDG101	30060	CAISSARGUES	PIEZOMETRE DIREN 1867 AU LIEU DIT LES CAMPANILES	NON	OUI
FR09382X0021/CARDE	786569	6325266	FRDG322	30068	CARDET	PUITS DE CARDET	NON	OUI
FR09914X0137/P	799905	6291929	FRDG101	30083	CODOGNAN	FORAGE AU LIEU DIT	NON	OUI

Code station	X L93	Y L93	Code ME	INSEE	COMMUNE	Dénomination station	RCS	CO
						DONCANTE		
FR09396X0021/F	818432	6317999	FRDG128	30085	COLLIAS	FORAGE DE LA GROTTA DE Pâques	OUI	NON
FR09392X0021/AUVIS	819508	6325783	FRDG220	30110	FLAUX	FORAGE DES AUVIS	NON	OUI
FR09913X0432/61245	796956	6288159	FRDG101	30123	GALLARGUES-LE-MONTUEUX	FORAGE 61245	NON	OUI
FR09921X0018/111111	808215	6294218	FRDG101	30128	GENERAC	SOURCE LA FONTAINE	NON	OUI
FR09132X0011/GOUDA	817176	6347401	FRDG162	30131	GOUDARGUES	FONTAINE DE GOUDARGUES	OUI	NON
FR09653X0133/P	822894	6311366	FRDG101	30145	LEDENON	PUTS DE PAZAC (OU DE SERNHAC)	NON	OUI
FR09653X0264/VILMOR	822222	6311063	FRDG101	30145	LEDENON	FORAGE SA VILMORIN	NON	OUI
FR09382X0042/ESSAI	783964	6325144	FRDG322	30147	LEZAN	PUITS DE LEZAN	OUI	OUI
FR09656X0099/P	820205	6301982	FRDG101	30155	MANDUEL	PUITS AU LIEU DIT MAS DE LAUNE	NON	OUI
FR09656X0137/FONTAI	818919	6302582	FRDG101	30155	MANDUEL	PUITS VIEILLES FONTAINES F2	NON	OUI
FR09652X0152/F	815448	6307999	FRDG101	30156	MARGUERITTES	PUITS DES PEYROUSE	OUI	OUI
FR09653X0146/P	820537	6306839	FRDG101	30156	MARGUERITTES	PUITS MAS DU SACRÉ CŒUR	NON	OUI
FR09381X0069/AEP	781931	6325400	FRDG322	30162	MASSILLARGUES-ATTUECH	FORAGE D'ATTUECH	OUI	OUI
FR09391X0027/RANG-2	811351	6327752	FRDG220	30174	MONTAREN-ET-SAINT-MEDIERS	FORAGE DE LA FONT DU RANG	OUI	OUI
FR09132X0047/S	815064	6351397	FRDG162	30175	MONTCLUS	SOURCE DE MARNADE	OUI	NON
FR09401X0222/AEP	839810	6332667	FRDG382	30178	MONTFAUCON	PUITS MARIN	OUI	NON
FR09388X0109/FG2	798943	6321462	FRDG128	30184	MOUSSAC	FORAGE BRL MOUSSAC	OUI	NON
FR09388X0063/TERRE	799672	6320538	FRDG322	30184	MOUSSAC	PUITS PRIVE AU LIEU DIT TERRE DES SAULES	NON	OUI
FR09383X0008/NERS1	793404	6325804	FRDG322	30188	NERS	PUITS DE NERS	NON	OUI
FR09655X0287/V635	810713	6302062	FRDG101	30189	NIMES	FORAGE PRIVE MAS SAINTE ELISABETH	NON	OUI
FR09655X0288/1685	811861	6299063	FRDG101	30189	NIMES	PUITS PRIVE AU LIEU DIT LE GARRIGAS	NON	OUI
FR09651X0009/S	808488	6305529	FRDG117	30189	NIMES	FONTAINE DE NIMES - AVEN MAZAURIC	OUI	NON
FR09138X0061/REPBLQ	832489	6338200	FRDG518	30191	ORSAN	FORAGE LA REPUBLIQUE F4	NON	OUI
FR08898X0201/BARAND	830738	6354832	FRDG382	30202	PONT-SAINT-ESPRIT	FORAGE DE LA BARANDONNE	OUI	NON
FR09653X0235/S1	821053	6307058	FRDG101	30211	REDESSAN	PUITS MAS DE CLERC	OUI	OUI
FR09653X0259/1059	821987	6307721	FRDG101	30211	REDESSAN	FORAGE PRIVE MAS D'ANDRON	NON	OUI
FR09653X0261/61079	820743	6307151	FRDG101	30211	REDESSAN	FORAGE AU LIEU DIT RASTEGUES	NON	OUI
FR09397X0059/PONT	824905	6316892	FRDG323	30212	REMOULINS	PUITS DU PONT	OUI	NON
FR09388X0036/ANASTA	804722	6317050	FRDG322	30228	SAINTE-ANASTASIE	PUITS DE LA PLAINE	NON	OUI
FR09373X0021/MZGNLS	768777	6330461	FRDG602	30246	SAINTE-CROIX-DE-CADERLE	FORAGE DES MOUZIGNELS	OUI	NON
FR09134X0225/CELETE	826539	6345823	FRDG518	30256	SAINT-GERVAIS	SOURCE DES CELETES NORD	NON	OUI
FR09652X0201/BEZOUC	818951	6309714	FRDG101	30257	SAINT-GERVASY	FORAGE DE CREVE CAVAL	NON	OUI
FR09921X0029/CAMBON	812406	6286025	FRDG101	30258	SAINT-GILLES	PUITS MAS GIRARD/ CAMBON	OUI	OUI
FR09921X0058/CSTSG3	810806	6288650	FRDG101	30258	SAINT-GILLES	PUITS PRIVE AU LIEU DIT LA CASSAGNE	NON	OUI
FR09922X0228/S	816152	6287998	FRDG323	30258	SAINT-GILLES	PUITS DES CASTAGNOTTES	OUI	NON
FR09136X0015/F1	819052	6339997	FRDG518	30282	SAINTE-MARCEL-DE-CAREIRET	FORAGE DE RIEUTORT	NON	OUI
FR09372X0010/MALBOS	759078	6326744	FRDG601	30283	SAINT-MARTIAL	FORAGE DE PRE LONG F4	OUI	NON
FR09134X0236/PTSQE	826827	6351780	FRDG518	30290	SAINT-PAULET-DE-CAISSON	FORAGE DE PATUSQUE	OUI	OUI
FR09392X0008/F	817176	6326880	FRDG220	30299	SAINT-SIFFRET	FORAGE F1 NOUVEAU DES ROQUANTES	NON	OUI
FR09392X0031/F4	817692	6327646	FRDG220	30301	SAINT-VICTOR-DES-OULES	FORAGE LE PLAN	OUI	OUI
FR09126X0101/S	783914	6341897	FRDG532	30307	LES SALLES-DU-GARDON	SOURCES DE LA TOUR	OUI	NON
FR09378X0075/SAUVE	776281	6316241	FRDG115	30311	SAUVE	SOURCE DE SAUVE	OUI	NON
FR09646X0058/FP2	787152	6297474	FRDG223	30321	SOMMIERES	FORAGE NOUVEAU DE SAINT-LAZE	OUI	OUI
FR09392X0007/EURE	814733	6325097	FRDG128	30334	UZES	FONTAINE D'EURE	OUI	NON
FR09623X0002/S	738816	6311348	FRDG125	30353	VISSEC	FOUX DE LA VIS	OUI	NON
FR09656X0095/S	815010	6303624	FRDG101	30356	RODILHAN	PUITS DE RODILHAN	NON	OUI
FR10403X0050/F	736207	6243848	FRDG224	34003	AGDE	FORAGE PRIVE LA LEONTINE	OUI	NON
FR10138X0010/S	689999	6260845	FRDG409	34021	BABEAU-BOULDOUX	SOURCE MALIBERT	OUI	NON
FR09888X0093/DOUZES	715105	6279244	FRDG132	34028	BEDARIEUX	SOURCE LES DOUZES	OUI	NON
FR10403X0312/CAILAN	735539	6250439	FRDG311	34031	BESSAN	PUITS PRIVE AU LIEU DIT CAILLAN	NON	OUI
FR10394X0085/P1	714898	6251347	FRDG316	34032	BEZIERS	PUITS DE RAYSSAC N°9	OUI	OUI
FR09892X0531/LOI1	732053	6290063	FRDG222	34036	LE BOSQ	FORAGE LOIRAS 1	OUI	NON
FR09897X0058/F2	737974	6282139	FRDG311	34041	BRIGNAC	FORAGE F1 MAS DE MARRE	OUI	OUI

Code station	X L93	Y L93	Code ME	INSEE	COMMUNE	Dénomination station	RCS	CO
FR09632X0162/BRISSA	756256	6309213	FRDG125	34042	BRISSAC	SOURCE DE LA FOUX	OUI	NON
FR09916X0087/AEP	785258	6282093	FRDG102	34050	CANDILLARGUES	FORAGE GASTADE	OUI	OUI
FR09916X0096/2362	785974	6281489	FRDG102	34050	CANDILLARGUES	FORAGE AU LIEU DIT LA BERTASSADE	NON	OUI
FR09908X0351/F	772449	6281900	FRDG206	34057	CASTELNAU-LE-LEZ	FORAGE DU DEU DE MAIL F3	OUI	NON
FR09635X0069/FONTS	750247	6295774	FRDG125	34060	CAUSSE-DE-LA-SELLE	SOURCE CENTS FONTS	OUI	NON
FR10153X0061/BOYNE	737565	6266531	FRDG311	34068	CAZOULS-D'HERAULT	PUITS BOYNE	OUI	OUI
FR09908X0375/F3	775630	6282878	FRDG206	34090	LE CRES	FORAGE DU STADE F3	OUI	NON
FR10391X0010/S	693443	6251155	FRDG411	34092	CRUZY	SOURCE ROQUEFOURCADE	OUI	NON
FR10403X0227/P11	735781	6252913	FRDG311	34101	FLORENSAC	STATION DE FILLIOL-POUILLES	OUI	OUI
FR09645X0042/MOUGE1	780072	6298877	FRDG113	34110	GALARGUES	FORAGE FONTBONNE MOUGERES EST	OUI	NON
FR09912X0239/P	786346	6284627	FRDG102	34127	LANSARGUES	FORAGE LE BOURGIGOU	NON	OUI
FR09908X0400/2579	775676	6274633	FRDG102	34129	LATTES	FORAGE AU LIEU DIT LES MOUILLIERES	NON	OUI
FR09625X0234/SO	722089	6299646	FRDG125	34132	LAUROUX	SOURCE DE PAYROL 1	OUI	NON
FR10153X0074/CTSO	735743	6265055	FRDG311	34136	LEZIGNAN-LA-CEBE	PUITS PRIVE CTSO	NON	OUI
FR10148X0021/BASSAN	719179	6256850	FRDG316	34139	LIEURAN-LES-BEZIERS	PUITS DE BASSAN	OUI	OUI
FR09913X0429/F2	793331	6288107	FRDG102	34145	LUNEL	FORAGE DASSARGUES	OUI	OUI
FR09912X0152/P	788493	6286751	FRDG102	34146	LUNEL-VIEL	PUITS COMMUNAL	NON	OUI
FR09917X0191/CEMM	794358	6281885	FRDG102	34151	MARSILLARGUES	FORAGE DE LA STATION C.E.H.M.	OUI	OUI
FR09917X0197/SERRE	795255	6284050	FRDG102	34151	MARSILLARGUES	FORAGE PRIVE AU LIEU DIT LE PEYRON	NON	OUI
FR09908X0201/P	776492	6276677	FRDG102	34154	MAUGUIO	FORAGE DE VAUGUIERES F2	OUI	OUI
FR09915X0198/VINGEN	782797	6280992	FRDG102	34154	MAUGUIO	FORAGE VINCENT F4	NON	OUI
FR09915X0199/SALINA	783393	6280337	FRDG102	34154	MAUGUIO	FORAGE SALINAS F1	NON	OUI
FR10383X0025/111111	678848	6252122	FRDG409	34158	MINERVE	SOURCE MINERVE ou DE PAIROLS	OUI	NON
FR10158X0138/GCAST1	743277	6259813	FRDG159	34162	MONTAGNAC	FORAGE LA CASTILLONNE	OUI	NON
FR10153X0060/PLAINE	737667	6265330	FRDG311	34162	MONTAGNAC	PUITS 2	NON	OUI
FR09894X0077/DRAC	742121	6288780	FRDG125	34173	MONTPEYROUX	PUITS DU DRAC	OUI	NON
FR10147X0075/LIMBAR	711237	6258345	FRDG316	34178	MURVIEL-LES-BEZIERS	PUITS LIMBARDIE P1S	NON	OUI
FR10162X0010/ISKA	756511	6264724	FRDG160	34213	POUSSAN	SOURCE D'ISSANKA	OUI	NON
FR10133X0018/COUMAY	681690	6270276	FRDG604	34229	RIOLS	SOURCE DU PRE DE LA FONT (ou SOURCE DES BLAQUIERES)	OUI	NON
FR09915X0217/VIALA	778901	6281701	FRDG102	34240	SAINT-AUNES	FORAGE PRIVE AU LIEU DIT LE PETIT TAURAN	NON	OUI
FR09898X0017/PESQUI	744526	6279949	FRDG239	34241	SAINT-BAUZILLE-DE-LA-SYLVE	SOURCE DU PESQUIER	OUI	NON
FR09911X0272/AEP	783591	6284935	FRDG102	34244	SAINT-BRES	FORAGE STADE	OUI	OUI
FR09903X0004/S	768041	6291387	FRDG113	34247	SAINT-CLEMENT-DE-RIVIERE	SOURCE DU LEZ	OUI	NON
FR09911X0280/F	781751	6290176	FRDG223	34256	SAINT-GENIES-DES-MOURGUES	FORAGE DE BERANGE F2	OUI	OUI
FR09882X0208/FONCAU	699777	6287097	FRDG410	34257	SAINT-GENIES-DE-VARENSAL	SOURCE FONTCAUDE	OUI	NON
FR09907X0364/MAURIN	769284	6274791	FRDG158	34270	SAINT-JEAN-DE-VEDAS	FORAGE LOU GARRIGOU	OUI	NON
FR09912X0269/F	789323	6285065	FRDG102	34272	SAINT-JUST	FORAGE AUBETTES	NON	OUI
FR09916X0102/ANCETT	790525	6283035	FRDG102	34280	SAINT-NAZAIRE-DE-PEZAN	FORAGE PRIVE AU LIEU DIT LE CHRISTOULET	NON	OUI
FR10133X0001/S	680348	6265368	FRDG409	34284	SAINT-PONS-DE-THOMIERES	SOURCE DU JAUR	OUI	NON
FR10155X0109/MASOL3	721791	6255558	FRDG224	34300	SERVIAN	FORAGE PRIVE DE LA MASSOLLE F3	OUI	NON
FR10155X0107/F4	725721	6258825	FRDG510	34300	SERVIAN	FORAGE F4	OUI	NON
FR09911X0275/GARBAS	781178	6289837	FRDG223	34307	SUSSARGUES	FORAGE F1 GARRIGUES BASSES	NON	OUI
FR10147X0053/SE7	711707	6255739	FRDG316	34310	THEZAN-LES-BEZIERS	PUITS THEZAN	OUI	OUI
FR10148X0029/CLOTAL	711975	6258366	FRDG316	34310	THEZAN-LES-BEZIERS	PUITS PRIVE AU LIEU DIT LES CLOTALS	NON	OUI
FR09912X0266/BENOUI	785253	6285560	FRDG102	34321	VALERGUES	FORAGE BENOUIDES	NON	OUI
FR10405X0093/F4	722929	6238288	FRDG224	34324	VALRAS-PLAGE	FORAGE F4	OUI	NON
FR10142X0022/S	698302	6270996	FRDG409	34334	VIEUSSAN	SOURCE DE BOISSEZON	OUI	NON
FR09913X0400/RASCLA	791999	6293784	FRDG117	34340	VILLETTELE	FORAGE RASCLAUZE F1	OUI	NON
FR07702X0142/F	845187	6471652	FRDG303	38003	AGNIN	PUITS DU MOULIN GOLLEY	NON	OUI
FR07486X0031/S	895592	6479802	FRDG350	38013	APPRIEU	SOURCE DE PLANCHE CATTIN	NON	OUI
FR06994X0042/SCE	881497	6530849	FRDG105	38026	LA BALME-LES-GROTTE	EMERGENCE DE LA BALME	OUI	NON
FR06994X0035/P	880530	6531798	FRDG326	38026	LA BALME-LES-GROTTE	PUITS DE LA SALETTE	NON	OUI
FR07721X0010/F	893547	6474770	FRDG350	38030	BEAUCROISSANT	CAPTAGE LES BAINS	NON	OUI
FR07711X0040/F	866520	6472619	FRDG248	38032	BEAUFORT	FORAGE PROFOND	OUI	NON
FR07711X0007/F	866492	6472603	FRDG303	38032	BEAUFORT	PUITS DE BAS-BEAUFORT	NON	OUI
FR07471X0005/S	862768	6494284	FRDG319	38035	BEAUVOIR-DE-MARC	FORAGE DU CUF DE BŒUF	NON	OUI

Code station	X L93	Y L93	Code ME	INSEE	COMMUNE	Dénomination station	RCS	CO
FR07474X0005/P	884858	6490030	FRDG350	38044	BIOL	PUITS DE SAINT ROMAIN	NON	OUI
FR07725X0032/HY	892567	6464524	FRDG350	38074	CHANTESSE	SOURCE DE THIAS	NON	OUI
FR07965X0078/SO	891440	6442428	FRDG111	38092	CHATELUS	SOURCE DU BOURNILLON	OUI	NON
FR06996A0084/F	867609	6521239	FRDG340	38097	CHAVANOZ	PUITS DES BRUYERES	NON	OUI
FR07247X0019/F1	903433	6499541	FRDG248	38104	CHIMILIN	FORAGE PONIER F1	OUI	NON
FR07227X0002/F	846691	6498685	FRDG319	38110	CHUZELLES	PUITS DES SERPAIZIERES	NON	OUI
FR07713X0020/F	877798	6475765	FRDG303	38130	LA COTE-SAINT-ANDRE	FORAGE DU RIVAL	OUI	OUI
FR07463X0006/P	846725	6485647	FRDG350	38131	LES COTES-D'AREY	PUITS DU SUZON	NON	OUI
FR07468X0012/P	856380	6482668	FRDG350	38134	COUR-ET-BUIS	SOURCE BARBARIN	NON	OUI
FR07235X0006/P	863706	6499032	FRDG319	38144	DIEMOZ	PUITS DU BRACHET	NON	OUI
FR07481X0029/147B29	889901	6491349	FRDG350	38147	DOISSIN	SOURCE REYTEBERT	NON	OUI
FR07245X0031/148A	891406	6504295	FRDG350	38148	DOLOMIEU	PUITS FONTAINE LAURENT	NON	OUI
FR07463X0054/F	850740	6491976	FRDG319	38157	ESTRABLIN	GALERIE DE LA GERE	OUI	OUI
FR07964X0486/P	915253	6454209	FRDG372	38158	EYBENS	PUITS AU LIEU DIT LES POULARDES	NON	OUI
FR07476X0021/S	867495	6479792	FRDG303	38161	FARAMANS	FORAGE DE FARAMANS F2	OUI	OUI
FR07474X0010/P	881595	6487558	FRDG350	38167	FLACHERES	PUITS DE SERPIOLAT	NON	OUI
FR07727X0087/P	908650	6464008	FRDG313	38170	FONTANIL-CORNILLON	PUITS PRIVE QUARTIER LA CALIFORNIE	OUI	NON
FR07231X0011/P	862759	6509448	FRDG340	38184	GRENAY	PUITS MORELLON	NON	OUI
FR07964X0174/F	912634	6455282	FRDG372	38185	GRENOBLE	PUITS DU PARC BACHELARD	NON	OUI
FR07964X0488/F	915890	6457102	FRDG372	38185	GRENOBLE	FORAGE PRIVE RUE DU GRAND CHATELET	NON	OUI
FR06997X0200/SCE	877524	6522756	FRDG105	38190	HIERES-SUR-AMBY	FONTAINE SAINT JOSEPH	OUI	NON
FR07954X0002/HY2	887457	6451610	FRDG515	38195	IZERON	SOURCE DU NEYRON	OUI	NON
FR07964X0392/PZD	915035	6447281	FRDG372	38200	JARRIE	PIEZOMETRE PZD	NON	OUI
FR07478X0041/I	884670	6483075	FRDG303	38213	LONGECHENAL	FORAGE LA VIE DERRIERE	NON	OUI
FR07711X0030/F	862941	6470067	FRDG350	38219	MARCOLLIN	FORAGE COTE MANIN	NON	OUI
FR07471X0001/P	860232	6490587	FRDG319	38238	MOIDIEU-DETOURBE	PUITS LA DETOURBE	NON	OUI
FR07722X0058/S2	899448	6472896	FRDG350	38239	MOIRANS	PUITS DE SAINT JACQUES	NON	OUI
FR07952X0014/F	873719	6450698	FRDG248	38245	MONTAGNE	FORAGE DU GRAND CHAMP	NON	OUI
FR07477X0017/S2	878800	6483709	FRDG303	38267	MOTTIER	FORAGE F2 VIE DE NANTOIN	NON	OUI
FR07237X0077/P	879572	6497718	FRDG350	38276	NIVOLAS-VERMELLE	SOURCE DES RAVINAUX	NON	OUI
FR07476X0018/P	872678	6480947	FRDG303	38284	ORNACIEUX	PUITS SEYEZ ET DONIS	NON	OUI
FR07973X0012/F	937644	6451267	FRDG374	38289	OZ	FORAGE DU MAS	OUI	NON
FR07481X0031/293K	891517	6491582	FRDG350	38293	PANISSAGE	SOURCE DE CHARDENOISE	NON	OUI
FR07466X0061/P	839272	6475634	FRDG424	38298	LE PEAGE-DE-ROUSSILLON	PUITS LES ILES P4	OUI	OUI
FR08452X0019/SCE	928450	6410866	FRDG108	38299	PELLAFOL	SOURCE DES GRANDES GILLARDES	OUI	NON
FR07475X0004/HY	860666	6478722	FRDG526	38307	PISIEU	SOURCE LES SERVONNIERES	OUI	NON
FR06996X0001/F	868744	6518798	FRDG340	38316	PONT-DE-CHERUY	PUITS PRIVE DE PONT-DE-CHERUY	OUI	OUI
FR07964X0335/F	912517	6452203	FRDG372	38317	LE PONT-DE-CLAIX	FORAGE PRIVE DE PONT-DE-CLAIX	OUI	OUI
FR07463X0037/318A	849615	6494775	FRDG319	38318	PONT-EVEQUE	FORAGE DES FONTAINES - LA PRAIRIE	OUI	OUI
FR07966X0029/SO	896083	6444763	FRDG111	38333	RENCUREL	SOURCE DE GOULE NOIRE	OUI	NON
FR07236X0054/RECO	868104	6500236	FRDG248	38339	ROCHE	FORAGE PISSEROTTE	OUI	NON
FR07236X0028/P	868271	6500226	FRDG350	38339	ROCHE	SOURCE LA PISSEROTTE	NON	OUI
FR07717X0001/HY	879014	6464964	FRDG526	38347	ROYBON	SOURCE DE LA VERRERIE	OUI	NON
FR07238X0043/F3	881227	6499398	FRDG340	38348	RUY	FORAGE DU VERNAY NORD	OUI	OUI
FR07702X0241/P	839731	6470843	FRDG424	38349	SABLONS	PUITS AU LIEU DIT CHAMP METRAL	NON	OUI
FR07953X0009/F	875164	6453121	FRDG248	38359	SAINT-ANTOINE-L'ABBAYE	FORAGE PONT DU BATEAU	OUI	NON
FR07711X0034/F	861654	6474221	FRDG303	38363	SAINT-BARTHELEMY	FORAGE LES IMBERTS	NON	OUI
FR08221X0002/HY	950468	6433812	FRDG407	38375	SAINT-CHRISTOPHE-EN-OISANS	SOURCE DES GRANGES	OUI	NON
FR07714X0055/F2	884675	6476149	FRDG303	38384	SAINT-ETIENNE-DE-SAINT-GEOIRS	FORAGE LES BIESSES	NON	OUI
FR07235X0011/F	860628	6501034	FRDG319	38389	SAINT-GEORGES-D'ESPERANCHE	PUITS LAFAYETTE	NON	OUI
FR07478X0013/F	882707	6479108	FRDG303	38393	SAINT-HILAIRE-DE-LA-COTE	FORAGE DE CHAMP SOUFFRE	NON	OUI
FR07472X0017/P2	869362	6490050	FRDG319	38399	SAINT-JEAN-DE-BOURNAY	FORAGE LE CARLOZ	NON	OUI
FR07472X0002/S1	866527	6490349	FRDG319	38399	SAINT-JEAN-DE-BOURNAY	FORAGE SIRAN	NON	OUI
FR07488X0011/F	910189	6478533	FRDG341	38405	SAINT-JOSEPH-DE-RIVIERE	PUITS DE SAINT JOSEPH DE RIVIERE	OUI	NON
FR07466X0047/HY	839611	6478491	FRDG350	38425	SAINT-MAURICE-L'EXIL	SOURCE FRANCOU	OUI	OUI
FR07482X0032/F	898380	6495191	FRDG340	38434	SAINT-ONDRAS	FORAGE DE SAINT ONDRAS	NON	OUI
FR07975X00075/PUITS1	918349	6443156	FRDG374	38445	SAINT-PIERRE-DE-MESAGE	PUITS DE JOUCHY N°1	OUI	NON
FR07496X0007/38446A	925776	6482210	FRDG145	38446	SAINT-PIERRE-D'ENTREMONT	SOURCE DU GUIERS VIF	OUI	NON
FR07466X0001/S	840185	6483958	FRDG350	38448	SAINT-PRIM	SOURCE VAL QUI RIT	NON	OUI

Code station	X L93	Y L93	Code ME	INSEE	COMMUNE	Dénomination station	RCS	CO
FR07953X0006/S	880733	6446672	FRDG147	38453	SAINT-ROMANS	FORAGE DES CHIROUZES	NON	OUI
FR07234X0014/F	881494	6510817	FRDG340	38467	SALAGNON	FORAGE DE SICARD	OUI	OUI
FR07702X0239/S2	840266	6473011	FRDG424	38468	SALAISE-SUR-SANNE	PUITS PRIVE S2	NON	OUI
FR07702X0240/TQ07	840275	6474184	FRDG424	38468	SALAISE-SUR-SANNE	PIEZOMETRE TQ07	NON	OUI
FR07232X0029/F2	865752	6509442	FRDG340	38475	SATOLAS-ET-BONCE	FORAGE DE LA RONTA	OUI	OUI
FR07232X0010/S4	867461	6513507	FRDG340	38475	SATOLAS-ET-BONCE	FORAGE AVINANS	NON	OUI
FR07228X0008/P	853336	6496732	FRDG319	38480	SEPTEME	PUITS CHEZ PERRIER	NON	OUI
FR07241X0014/483D	886693	6510240	FRDG340	38483	SERMERIEU	PUITS DE SERMERIEU	NON	OUI
FR07964X0487/F	911311	6455829	FRDG372	38485	SEYSSINET-PARISSET	FORAGE PRIVE AU LIEU LA TUILLERIE	NON	OUI
FR07234X0019/HY	884643	6515171	FRDG105	38494	SOLEYMIEU	SOURCE DU MOULIN DE TIRIEU	OUI	NON
FR07953X0105/SCE	878844	6448430	FRDG147	38495	LA SONE	SOURCE AU LIEU DIT COTTON ET GRILLOT	OUI	OUI
FR07712X0007/S	869432	6473167	FRDG303	38505	THODURE	FORAGE LES POIPES	NON	OUI
FR06996X0104/F	868940	6517211	FRDG340	38507	TIGNIEU-JAMEYZIEU	FORAGE DE CHASELLE	NON	OUI
FR07482X0033/HY	899065	6492075	FRDG350	38520	VALENCOGNE	SOURCE LE GREHAUT	NON	OUI
FR07964X0321/HY	911943	6448510	FRDG371	38524	VARCES-ALLIERES- ET-RISSET	SOURCE DE ROCHEFORT	OUI	NON
FR07471X0006/HY	864349	6490183	FRDG350	38555	VILLENEUVE-DE- MARC	SOURCE GINET	NON	OUI
FR05274X0224/PZ527	879460	6666160	FRDG380	39001	ABERGEMENT-LA- RONCE	PIEZOMETRE N°527-4-N77	NON	OUI
FR05544X0079/P	881192	6652122	FRDG379	39022	ASNANS-BAUVOISIN	PUIS D'ASNANS N°1	NON	OUI
FR05274X0225/PZ527	877471	6666130	FRDG380	39029	AUMUR	PIEZOMETRE N°527-4-N76	NON	OUI
FR05817X0005/S	901547	6624465	FRDG140	39041	BAUME-LES- MESSIEURS	SOURCE DU DARD	OUI	NON
FR05811X0195/PZ	884724	6627987	FRDG346	39056	BLETTERANS	PIEZOMETRE AU LIEU LES AIGUIS	NON	OUI
FR06281X0037/SCE	912906	6588590	FRDG149	39113	CHASSAL	SOURCE DE L'ENRAGE	OUI	NON
FR05811X0121/P1	883149	6628499	FRDG346	39167	COSGES	PUITS N°1 FONTAINE DU COUVENT	NON	OUI
FR05281X0014/S	883016	6666848	FRDG150	39189	DAMPARIS	SOURCE DU LAVOIR	NON	OUI
FR05282X0011/S	890664	6668997	FRDG150	39198	DOLE	FONTAINE DE GUJEAN	NON	OUI
FR05282X0254/SCE	889179	6668665	FRDG150	39198	DOLE	FONTAINE DES LEPREUX	NON	OUI
FR05282X0097/P1	890360	6668530	FRDG306	39198	DOLE	PUITS DU PASQUIER P1	OUI	OUI
FR05025X00181/SCE	909932	6677415	FRDG150	39219	EVANS	SOURCE DE FORBANNE	NON	OUI
FR05284X0100/S	907755	6672348	FRDG332	39235	FRAISANS	SOURCE DES NEUFS FONTAINES	OUI	NON
FR05283X0077/P	899097	6674740	FRDG306	39285	LAVANS-LES-DOLE	PUITS LE MOULIN ROUGE 2	NON	OUI
FR06053X0028/SCE	930158	6607905	FRDG149	39367	MORBIER	SOURCE DU TROU BLEU (DOYE GABET)	OUI	NON
FR05016X0089/SP	892765	6681362	FRDG524	39392	OFFLANGES	SOURCES D'OFFLANGES	OUI	NON
FR05287X0036/S1	900890	6657768	FRDG378	39399	OUNANS	FORAGE D'OUNANS	OUI	NON
FR05565X0020/S	913799	6644847	FRDG140	39425	LES PLANCHES-PRES- ARBOIS	SOURCE DE LA CUISANCE	OUI	NON
FR05812X0260/PZ16	890741	6629579	FRDG346	39471	RUFFEY-SUR-SEILLE	PIEZOMETRE PZ 16	NON	OUI
FR05823X0014/S	928411	6631282	FRDG149	39517	SIROD	SOURCE DE LA PAPETERIE	OUI	NON
FR05285X0372/P3	883544	6662583	FRDG379	39526	TAVAU	PUITS NOUVEAU DU RECEPAGE - AERODROME	OUI	OUI
FR05278X1003/CC	880937	6660867	FRDG379	39526	TAVAU	PUITS ANCIEN DU RECEPAGE	NON	OUI
FR05017X0026/SCE	896737	6685122	FRDG123	39528	THERVAY	SOURCE DU COLOMBIER (FONTAINE DES CYGNES)	NON	OUI
FR05815X0033/P	888733	6619802	FRDG349	39537	TRENAL	PUITS DE TRENAL P1	OUI	NON
FR05295X0029/P	909466	6660414	FRDG378	39569	VILLERS-FARLAY	PUITS DU BEL AIR	OUI	NON
FR05811X0100/P	888162	6630019	FRDG346	39574	VILLEVIEUX	PUITS DE BLETTERANS	OUI	OUI
FR05811X0194/SPOMP	886612	6627564	FRDG346	39574	VILLEVIEUX	SORTIE DE STATION DE LONS-LE-SAUNIER	NON	OUI
FR05812X0261/F	890090	6633141	FRDG346	39577	VINCENT	FORAGE AU LIEU DIT NOCHAMPS	NON	OUI
FR07458X0024/SRCE	827051	6481269	FRDG613	42168	PELUSSIN	SOURCE DE LA CHANDELETTE	OUI	NON
FR04076X0008/SO	864385	6742068	FRDG152	52014	APREY	SOURCE DE LA VINGEANNE	OUI	OUI
FR04077X0004/SAEP1	868101	6739417	FRDG152	52035	BAISSEY	SOURCE LES VARNES	NON	OUI
FR04077X0026/SAEP3	867477	6741562	FRDG152	52035	BAISSEY	SOURCE FONTAINE BARBIN	NON	OUI
FR04074X0033/SAEP3	873369	6746158	FRDG152	52062	BOURG	SOURCE FONTAINE BLANCHE CHERREY n°1	NON	OUI
FR04077X0045/SAEP	871431	6745056	FRDG152	52070	BRENNES	SOURCE DE ROCHE HOLLIER	NON	OUI
FR04074X0034/SAEP	875983	6746257	FRDG152	52134	COHONS	SOURCE SILLIERE	NON	OUI
FR04077X0010/SAEP2	865593	6736682	FRDG152	52189	LE VAL-D'ESNOMS	SOURCE DE COURCELLES	NON	OUI
FR04076X0003/SAEP1	865593	6736682	FRDG152	52189	LE VAL-D'ESNOMS	SOURCE ROCHE FONTAINE	NON	OUI
FR04087X0018/SAEP8	895650	6744558	FRDG202	52197	FAYL-BILLOT	SOURCE DE LA GORGE	OUI	NON
FR04077X0030/SAEP5	867284	6738006	FRDG152	52285	LEUCHEY	SOURCE DU BOIS BAGNEUX	NON	OUI
FR04074X0038/SAEP2	878200	6746647	FRDG152	52354	NOIDANT-CHATENOY	SOURCE DES MIOTS	NON	OUI
FR04077X0019/SAEP	868756	6738404	FRDG152	52446	SAINTE-BROINGT-LES- FOSSÉS	SOURCE LE CLOS BARREAU - LES NAZOIRES	NON	OUI
FR04076X0014/SAEP	861712	6736285	FRDG152	52499	VILLANT	SOURCE DE L'AVENELLE 1	NON	OUI
FR04077X0037/SAEP	867406	6742994	FRDG152	52536	VILLIERS-LES-APREY	SOURCE AUBERT VILLE-BAS	NON	OUI

Code station	X L93	Y L93	Code ME	INSEE	COMMUNE	Dénomination station	RCS	CO
FR11013X0002/F	710042	6152530	FRDG617	66016	BANYULS-SUR-MER	FORAGE DU VAL AUGER	OUI	NON
FR10915X0171/F	694107	6181531	FRDG351	66021	BOMPAS	PUITS PRES LES VIGNES	NON	OUI
FR10961X0030/GRABAS	667259	6172813	FRDG351	66023	BOULETERNERE	FORAGE PRIVE AU LIEU DIT GRABAS	NON	OUI
FR10982X0003/SEGRE	613192	6148886	FRDG414	66025	BOURG-MADAME	PUITS DU SEGRE	OUI	NON
FR10916X0065/F7	702521	6176097	FRDG243	66037	CANET-EN-ROUSSILLON	FORAGE LA MARENDA F7	OUI	OUI
FR10903X0026/PENE	682370	6185811	FRDG155	66041	CASES-DE-PENE	FORAGE DE CASES DE PENE	OUI	OUI
FR10972X0130/BARNIO	698345	6167101	FRDG243	66065	ELNE	FORAGE PRIVE PEPINIERE PUIG	NON	OUI
FR10971X0200/MACHER	696292	6166898	FRDG351	66065	ELNE	FORAGE PRIVE LA MACHER	NON	OUI
FR10972X0181/ARMENG	698260	6169381	FRDG351	66065	ELNE	PUITS PRIVE AU LIEU DIT MAS ARMENGAU	NON	OUI
FR10972X0203/CALMET	700169	6165998	FRDG351	66065	ELNE	FORAGE PRIVE MAS CALMETTE	NON	OUI
FR10902X0002/S	674893	6185872	FRDG155	66071	ESTAGEL	PUITS D'ESTAGEL	OUI	OUI
FR10972X0084/111111	700753	6166618	FRDG351	66094	LATOUR-BAS-ELNE	PUITS NEGADE	NON	OUI
FR10905X0009/FORAGE	662634	6177894	FRDG615	66111	MONTALBA-LE-CHATEAU	FORAGE DE ROUMENGA	OUI	NON
FR10906X0027/LIRIU	672242	6176533	FRDG351	66121	NEFIACH	FORAGE DU CHAMPS DE LIRIU F2	OUI	OUI
FR10908X0306/RIGOLE	689808	6178462	FRDG351	66136	PERPIGNAN	FORAGE PRIVE AU LIEU DIT MAS RIGOLE	NON	OUI
FR10915X0350/JACQUE	694848	6179002	FRDG351	66136	PERPIGNAN	FORAGE PRIVE PEPINIERE ST JACQUES AU LIEU DIT MAS PICAS	NON	OUI
FR10915X0349/CAVE	692858	6183102	FRDG351	66141	PIA	FORAGE PRIVE CAVE COOPERATIVE	NON	OUI
FR10971X0202/F3	690176	6171374	FRDG243	66144	POLLESTRES	FORAGE F3 LA DEVEZE	NON	OUI
FR10953X0022/GORNER	649309	6167113	FRDG126	66161	RIA-SIRACH	SOURCE D'EN GORNER (rive droite)	OUI	NON
FR10972X0184/F3BIS	699583	6169172	FRDG243	66171	SAINT-CYPRIEN	FORAGE DE SAINT-CYPRIEN F3BIS	OUI	OUI
FR10972X0151/F6	699500	6168844	FRDG351	66171	SAINT-CYPRIEN	FORAGE DE CAMPS HORTES F6	OUI	OUI
FR10972X0180/ANGLES	700975	6169825	FRDG351	66171	SAINT-CYPRIEN	FORAGE MAS DES ANGLES	NON	OUI
FR10912X0058/F1N4	699148	6188476	FRDG243	66176	SAINT-HIPPOLYTE	FORAGE DE CONANGLE F1N4	OUI	NON
FR10912X0059/F1N3	699138	6188487	FRDG243	66176	SAINT-HIPPOLYTE	FORAGE DE CONANGLE F1N3	OUI	OUI
FR10894X0013/RESURG	657413	6192778	FRDG157	66187	SAINT-PAUL-DE-FENOUILLET	SOURCE DE LA TIROUNERE - LE REFUGE	OUI	NON
FR10795X0001/S	696592	6195505	FRDG155	66190	SALSLES-LE-CHATEAU	FONT ESTRAMAR (ou FONTAINE DE SALSLES)	OUI	OUI
FR10911X0178/GARRIE	695839	6191467	FRDG351	66190	SALSLES-LE-CHATEAU	PUITS MAS GARRIUS	NON	OUI
FR11005X0014/F	661601	6142731	FRDG617	66194	SERRALONGUE	FORAGE LE FAIGT	OUI	NON
FR10963X0041/RIPOLL	679080	6171563	FRDG243	66210	THUIR	FORAGE RIPOLL	OUI	NON
FR10963X0018/111111	679020	6171573	FRDG351	66210	THUIR	PUITS RIPOLL	OUI	OUI
FR10964X0160/AVAL	683163	6173255	FRDG351	66210	THUIR	PUITS PRIVE MAS D'AVAIL	NON	OUI
FR10916X0006/F	698817	6180939	FRDG243	66224	VILLELONGUE-DE-LA-SALANQUE	FORAGE CHRIS VILLELONGUE F1	NON	OUI
FR10916X0123/130011	697833	6180679	FRDG243	66224	VILLELONGUE-DE-LA-SALANQUE	FORAGE COOPERATIVE FRUITIERE	NON	OUI
FR06745X0099/F	833427	6538321	FRDG397	69009	ANSE	FORAGE LE DIVIN	NON	OUI
FR06492X0015/HY	814288	6565906	FRDG611	69054	CHENELETTE	SOURCE DE FONTBEL	OUI	NON
FR06745X0204/SCE	831071	6543097	FRDG503	69092	GLEIZE	SOURCE DE SAINT-FONS	OUI	OUI
FR06987G0088/F	844347	6520156	FRDG384	69123	LYON	PUITS PRIVE RUE DES BROTEAUX	NON	OUI
FR07222X0396/F	842684	6514985	FRDG384	69123	LYON	PIEZOMETRE PRIVE	NON	OUI
FR07226X0322/CPT	837960	6503750	FRDG385	69133	MILLERY	PUTS F2 MiMo	OUI	NON
FR07222G0089/F15	842093	6513601	FRDG384	69152	PIERRE-BENITE	FORAGE PRIVE F15	NON	OUI
FR06741X0045/F2MIOC	834378	6550905	FRDG212	69206	SAINT-GEORGES-DE-RENEINS	PIEZOMETRE ARTESIEN DE SAINT-GEORGES F2	OUI	NON
FR06505X0078/F5	833913	6559561	FRDG225	69211	SAINT-JEAN-D'ARDIERES	PUITS DE SAINT-JEAN-D'ARDIERES F5	OUI	NON
FR06738X0013/SO	824533	6539380	FRDG503	69246	THEIZE	SOURCE DE VERJOUTTES	NON	OUI
FR06987F0130/P1	847565	6523507	FRDG338	69256	VAULX-EN-VELIN	NOURRICE CHARMY	OUI	NON
FR06741X0008/692A	835143	6546202	FRDG361	69264	VILLEFRANCHE-SUR-SAONE	PUITS DE BEAUREGARD	OUI	OUI
FR06987H0064/F	846012	6521440	FRDG384	69266	VILLEURBANNE	FORAGE PRIVE RUE DU PEROU	NON	OUI
FR07221X0017/P4	836467	6506495	FRDG385	69268	VOURLES	PUITS DES FELINS P4	OUI	NON
FR06988X0215/P	852349	6517700	FRDG334	69271	CHASSIEU	PUITS PRIVE DU GOLF	OUI	OUI
FR06988X0047/S	853274	6516214	FRDG334	69271	CHASSIEU	PIEZOMETRE DE CHASSIEU - CHEMIN DE L'AFRIQUE	NON	OUI
FR07223C0089/S	847972	6508255	FRDG334	69273	CORBAS	PUITS DES ROMANETTES	OUI	OUI
FR07222D0216/A26-1	843653	6509480	FRDG384	69276	FEYZIN	PUITS PRIVE DE FEYZIN	OUI	OUI
FR07224A0145/S1	854156	6515236	FRDG240	69277	GENAS	FORAGE PRIVE DE BONDUELLE	OUI	NON
FR06995X0137/P2	858585	6517886	FRDG334	69277	GENAS	PUITS D'AZIEU SAINT-EXUPERY P1	OUI	OUI

Code station	X L93	Y L93	Code ME	INSEE	COMMUNE	Dénomination station	RCS	CO
FR06995C0266/F	858472	6517497	FRDG334	69277	GENAS	PUITS AZIEU	NON	OUI
FR06988X0218/F	857657	6520563	FRDG334	69282	MEYZIEU	FORAGE PRIVE ORANGINA	OUI	OUI
FR07224X0015/F3	852557	6507651	FRDG334	69283	MIONS	FORAGE SOUS LA ROCHE	NON	OUI
FR06995X0314/PZ	859461	6520892	FRDG334	69285	PUSIGNAN	PIEZOMETRE AU LIEU DIT CHAMP ROTI	NON	OUI
FR07231X0265/P	861981	6513061	FRDG334	69299	COLOMBIER-SAUGNIEU	PIEZOMETRE AMONT SAINT EXUPERY	NON	OUI
FR07232X0004/F	867923	6515099	FRDG340	69299	COLOMBIER-SAUGNIEU	FORAGE DE RECLON	NON	OUI
FR04424X0025/S	956608	6736858	FRDG202	70014	AMBLANS-ET-VELOTTE	SOURCE DE LA VELOTTE	OUI	NON
FR04408X0013/P	902157	6718261	FRDG344	70037	AUTET	PUITS DES ISLES	NON	OUI
FR04712X0024/S	890111	6715117	FRDG123	70043	AUVET-ET-LA-CHAPELOTTE	SOURCE DE MAISON ROUGE	OUI	OUI
FR04712X0051/SCE	889460	6715202	FRDG123	70043	AUVET-ET-LA-CHAPELOTTE	SOURCE DU LAVOIR	NON	OUI
FR04424X0007/P2	959995	6730774	FRDG315	70046	LES AYNANS	PUITS DES AYNANS P1	OUI	NON
FR04418X0023/CN	929132	6724934	FRDG123	70047	BAIGNES	FONT DE BAIGNES	NON	OUI
FR04713X0143/F	900502	6714254	FRDG344	70058	BEAUJEU-SAINT-VALLIER-PIERREJUX-ET-QUITTEUR	FORAGE DE BEAUDEU	NON	OUI
FR04102X0024/S	941543	6758044	FRDG202	70083	BOULIGNEY	SOURCE DU PLANEY	OUI	NON
FR04103X0068/PN	947267	6749700	FRDG391	70093	BREUCHES	PUITS DU BREUCHIN	OUI	NON
FR04104X0033/S	959289	6753194	FRDG217	70094	BREUCHOTTE	SOURCE DES ENOZ	OUI	NON
FR04726X0011/S	915058	6705493	FRDG123	70104	BUCEY-LES-GY	SOURCE SAINT VINCENT	NON	OUI
FR04402X0005/S	888469	6728721	FRDG123	70122	CHAMPLITTE	SOURCE DU VIVIER	NON	OUI
FR04717X0002/S	899559	6700272	FRDG123	70124	CHAMPTONNAY	SOURCE DE LA FONTAINE RONDE	NON	OUI
FR04725X0008/S	907922	6702551	FRDG123	70152	CHOYE	SOURCE DES JACOBINS	OUI	OUI
FR04425X0008/S	935402	6726069	FRDG123	70207	ECHENOZ-LA-MELINE	SOURCE DAINLY	NON	OUI
FR04716X0022/AEP	892410	6703606	FRDG344	70218	ESMOULINS	PUITS D'ESMOULINS	NON	OUI
FR04731X0002/S	939579	6718030	FRDG123	70234	FILAIN	SOURCE DE LA FONT DE FILAIN	NON	OUI
FR04723X0013/S	927693	6712796	FRDG123	70239	FONDREMAND	SOURCE DE LA ROMAINE	OUI	OUI
FR04722X0024/F	918052	6710650	FRDG123	70253	FRASNE-LE-CHATEAU	FORAGE DE FRASNE-LE-CHATEAU	NON	OUI
FR04713X0018/P2	896391	6709357	FRDG344	70279	GRAY	PUITS DE LA GOUTTE D'OR	OUI	OUI
FR04113X0003/S	979709	6757115	FRDG618	70283	HAUT-DU-THEM-CHATEAU-LAMBERT	SOURCE DU SYNDICAT DE SERVANS	OUI	NON
FR03756X0010/P	945839	6759861	FRDG392	70315	MAGNONCOURT	PUITS DE LA FORGE	OUI	NON
FR04408X0025/S	905647	6718710	FRDG344	70342	MERCEY-SUR-SAONE	PUITS DE MERCEY	NON	OUI
FR04407X0007/S	896599	6721317	FRDG123	70368	MONTOT	SOURCE DES PRESLES	NON	OUI
FR04411X0004/S	908941	6729707	FRDG123	70369	MONT-SAINT-LEGER	SOURCE DE LA VAIVRE	NON	OUI
FR04417X0001/S	922076	6723066	FRDG123	70387	NOIDANS-LE-FERROUX	SOURCE MARTIN	NON	OUI
FR03744X1009/S	929876	6772434	FRDG217	70404	PASSAVANT-LA-ROCHERE	SOURCE DE SAINT-WALBERT	OUI	NON
FR04394X1001/S	879031	6725884	FRDG123	70406	PERCEY-LE-GRAND	SOURCE DE LA FONTAINE ES RIS	NON	OUI
FR05012X0017/S	894561	6688851	FRDG123	70408	PESMES	SOURCE THEURIOT	NON	OUI
FR04421X0017/S	939789	6728380	FRDG123	70433	QUINCEY	FONT DE CHAMPDAMOY	OUI	OUI
FR04413X0002/CN	922551	6734124	FRDG123	70482	SCEY-SUR-SAONE-ET-SAINT-ALBIN	SOURCE DU TROU DE LA BEAUME	OUI	OUI
FR06023X0059/F1410	848851	6611181	FRDG505	71001	L'ABERGEMENT-DE-CUISERY	PUITS N°6 ABERGEMENT-DE-CUISERY	OUI	NON
FR05534X0040/AEP	851236	6646263	FRDG360	71003	ALLERIEY-SUR-SAONE	PUITS P5 GRAND PAQUIER	NON	OUI
FR06251X0045/SCE	831081	6586598	FRDG503	71032	BERZE-LA-VILLE	SOURCE LES COCHETS	NON	OUI
FR06026X0005/P	837059	6599311	FRDG503	71035	BISSY-LA-MACONNAISE	SOURCE DE BISSY-LA-MACONNAISE	NON	OUI
FR06025X0004/AEP	833193	6600533	FRDG503	71039	BLANOT	SOURCE DU GRISON	OUI	OUI
FR06023X0085/P	847901	6613420	FRDG360	71052	BOYER	PUITS 4 L'EPINE	NON	OUI
FR06502X1042/PUITS	837926	6569537	FRDG361	71090	LA CHAPELLE-DE-GUINCHAY	PUITS 1 DE MASSONAY	NON	OUI
FR06014X0040/CN	825507	6605520	FRDG503	71147	CORTEVAIX	SOURCE DE CORTEVAIX	OUI	OUI
FR05537X0107/AEP	843963	6635523	FRDG360	71154	CRISSEY	PUITS KODAK P1 - STATION DE CRISSEY II	OUI	OUI
FR05532X0078/F1	839028	6647505	FRDG228	71170	DEMIGNY	FORAGE PRIVE AU LIEU DIT LE MEIX A LA GENTY	OUI	NON
FR06027X1013/AEP	847475	6602170	FRDG361	71195	FARGES-LES-MACON	PUITS LE CHAMP	NON	OUI
FR05536X0078/F1	836747	6639027	FRDG228	71202	FONTAINES	FORAGE PROFOND AU LIEU DIT BOIS DU NAINGLET	OUI	NON
FR05796X0046/AEP	839042	6618579	FRDG397	71249	LAIVES	PUITS DE LA VERNELLE	OUI	OUI
FR06022X0016/SCE	840111	6609976	FRDG503	71274	MANCEY	SOURCE DE GETTE	NON	OUI
FR06027X1007/AEP	845186	6596244	FRDG361	71305	MONTBELLET	PUITS 1	NON	OUI
FR05543X0023/AEP	870725	6652191	FRDG379	71357	POURLANS	PUITS LE GRAND TERREAU	NON	OUI
FR06014X0006/AEP	826737	6613228	FRDG503	71417	SAINT-GENGOUX-LE-NATIONAL	SOURCE AU LIEU DIT MONT VALET	NON	OUI
FR05535X0020/SOURCE	829235	6636102	FRDG503	71430	SAINT-JEAN-DE-VAUX	SOURCE DE LA COMBE	OUI	OUI
FR06018X0044/P4	822193	6604075	FRDG397	71495	SALORNAY-SUR-GUYE	PUITS P4	NON	OUI
FR06256X1052/AEP	842200	6583500	FRDG361	71497	SANCE	PUITS LES GRANDES	NON	OUI

Code station	X L93	Y L93	Code ME	INSEE	COMMUNE	Dénomination station	RCS	CO
						VARENNES MACON N°16		
FR05541X0047/PUITS	858472	6647220	FRDG379	71504	SAUNIERES	PUITS DE SAUNIERES N°1	OUI	OUI
FR06021X0004/AEP	829610	6612675	FRDG397	71515	SERCY	PUITS COMMUNAL	OUI	OUI
FR06248X1002/SOURCE	825122	6579730	FRDG611	71545	TRAMAYES	SOURCE DE LA MERE BOITIER	OUI	NON
FR05797X0106/AEP	845041	6624762	FRDG360	71555	VARENNES-LE-GRAND	PUITS VARENNES 6 - PRAIRIE DE VORVOILLE	NON	OUI
FR07503X0023/P	958480	6497305	FRDG308	73002	AIGUEBELLE	PUITS PRIVE DE LA POUILLE	OUI	NON
FR07011X0109/SCE	920306	6528784	FRDG330	73085	CHINDRIEUX	GRAND PUIITS	OUI	NON
FR07261X0013/CPT	948993	6512933	FRDG144	73139	JARSY	SOURCE DE LA TOUVIERE	OUI	NON
FR07256X0046/F1	925226	6503317	FRDG304	73179	LA MOTTE-SERVOLEX	PUITS DES ILES	OUI	NON
FR06775X0022/P	919904	6537922	FRDG330	73180	MOTZ	PUITS DES ILES	OUI	NON
FR07247X0013/P	905228	6504308	FRDG326	73236	SAINT-GENIX-SUR-GUIERS	PUITS LA FORET	OUI	NON
FR07265X0006/F	944874	6499890	FRDG314	73247	SAINT-JEAN-DE-LA-PORTE	FORAGE DU PONT DES FONTAINES	OUI	NON
FR06546X0020/S2	952216	6568058	FRDG364	74021	ARTHAZ-PONT-NOTRE-DAME	FORAGE DDAF ARTHAZ-MENOGE	OUI	NON
FR06786X0046/SO	954901	6538770	FRDG112	74027	LA BALME-DE-THUY	SOURCE DE MORETTE	OUI	NON
FR06805X0034/SCE	1001530	6546477	FRDG403	74056	CHAMONIX-MONT-BLANC	SOURCE DES TINES	OUI	NON
FR07014X0028/F	935092	6535873	FRDG511	74067	CHAVANOD	FORAGE AU LIEU DIT CHEZ GRILLET	OUI	NON
FR06545X0002/S2	942340	6565256	FRDG517	74082	COLLONGES-SOUS-SALEVE	PUITS DE COLLONGES	OUI	NON
FR06774X0046/SCE	939597	6550835	FRDG511	74096	CRUSEILLES	SOURCE DE LA DOUAI	OUI	NON
FR06297X0022/F2105A	954765	6585034	FRDG242	74105	DOUVAINE	FORAGE DES PRES CHAPUIS	OUI	NON
FR06298X0015/HY	967589	6581708	FRDG408	74106	DRAILLANT	SOURCE DES MOISES	OUI	NON
FR06541X0006/PI1	945984	6568401	FRDG235	74118	ETREMBIERES	PUITS DE VEYRIER	OUI	NON
FR06542X0073/SCE1	948183	6568737	FRDG511	74118	ETREMBIERES	SOURCE DES EAUX BELLES	OUI	NON
FR06781X0014/F137A	946959	6549753	FRDG511	74137	GROISY	PUITS DE DOLLAY	OUI	NON
FR07018X0112/S138A	936867	6526076	FRDG511	74138	GRUFFY	SOURCE DE LA VEISE	OUI	NON
FR06305X0074/SCE	968887	6587458	FRDG242	74157	LYAUD	SOURCE DES BLAVES	OUI	NON
FR06792X0073/SCE	979752	6554052	FRDG408	74159	MAGLAND	SOURCE DE CHEZ PARTY	OUI	NON
FR06778X0056/F5	941269	6540606	FRDG511	74181	METZ-TESSY	FORAGE DES ILES F5	OUI	NON
FR06557X0076/MORILL	982996	6561122	FRDG365	74190	MORILLON	FORAGE AU LIEU DIT LES BOIS	OUI	NON
FR06553X0009/NO8	987451	6571641	FRDG408	74191	MORZINE	SOURCE DES MEUNIERS	OUI	NON
FR06301X0098/P	970652	6594350	FRDG242	74218	PUBLIER	PUITS DE L'ABBAYE	OUI	NON
FR07013X0011/F225A	929723	6531261	FRDG511	74225	RUMILLY	PUITS N°1 DE MADRID	OUI	NON
FR07027X0010/F1	957528	6523331	FRDG112	74234	SAINT-FERREOL	FORAGE DE LA CHAPELLE	OUI	NON
FR06538X0057/F	935462	6564805	FRDG235	74243	SAINT-JULIEN-EN-GENEVOIS	PUITS DE CRACHE	OUI	NON
FR06303X0010/S249D	981508	6591085	FRDG241	74249	SAINT-PAUL-EN-CHABLAIS	PUITS DE FAVERGES	OUI	NON
FR06796X0006/F	982187	6543474	FRDG364	74256	SALLANCHES	FORAGE DE CAYENNE	OUI	NON
FR09971X0028/F	954108	6298244	FRDG139	83015	BAUDUEN	FORAGE DES MOLIERES (FONTAINE LEVEQUE)	OUI	NON
FR10475X0046/F	986786	6243482	FRDG375	83042	COGOLIN	PUITS DE LA MOLE - RAYOL	OUI	NON
FR10467X0016/HY	971417	6247851	FRDG609	83043	COLLOBRIERES	SOURCE DE ROUVE GAVOT	OUI	NON
FR10644X0008/P	950414	6232294	FRDG205	83047	LA CRAU	PUITS DES ARQUETS	NON	OUI
FR10241X0170/F2	981704	6276673	FRDG169	83050	DRAGUIGNAN	FORAGE DE SAINTE-ANNE	OUI	NON
FR10644X0070/F	947658	6228609	FRDG205	83062	LA GARDE	FORAGE DE FONCQUEBALLE	OUI	OUI
FR10644X0074/P	947910	6229849	FRDG205	83062	LA GARDE	PUITS ZANNI	NON	OUI
FR10651X0289/G1TER	957329	6230749	FRDG343	83069	HYERES	FORAGE DU GOLF HOTEL	OUI	OUI
FR10651X0297/P	957431	6229810	FRDG343	83069	HYERES	PUITS PERE ETERNEL	NON	OUI
FR10651X0101/P	958686	6230349	FRDG343	83069	HYERES	PUITS AU LIEU DIT LES OURLEDES	NON	OUI
FR10453X0211/SOU	944056	6249664	FRDG170	83088	NEOULES	SOURCE DE LA FONT GAYAOU	OUI	NON
FR10644X0071/F	946945	6228355	FRDG205	83098	LE PRADET	FORAGE LA FOUX	NON	OUI
FR10644X0076/P12	946698	6228547	FRDG205	83098	LE PRADET	PUITS AU LIEU DIT LA FOUX	NON	OUI
FR10247X0175/F	997929	6266527	FRDG376	83099	PUGET-SUR-ARGENS	PUITS LE VERTEIL PAD1	OUI	NON
FR10222X0007/SOU	935129	6271548	FRDG166	83125	SEILLONS-SOURCE-D'ARGENS	SOURCE DE L'ARGENS	OUI	NON
FR10452X0153/HY	932013	6249475	FRDG167	83127	SIGNES	SOURCE DU RABY	OUI	NON
FR10644X0127/P	948740	6235845	FRDG343	83130	SOLLIES-PONT	PUITS DES FIGUIERS	NON	OUI
FR09961X0104/F4	923981	6295668	FRDG357	83150	VINON-SUR-VERDON	PIEZOMETRE VINON F4	NON	OUI
FR09404X0243/F1	861857	6334213	FRDG218	84004	AUBIGNAN	FORAGE AEP N°1 AUBIGNAN	OUI	NON
FR09411X0257/F	863602	6333341	FRDG218	84004	AUBIGNAN	FORAGE PRIVE AU LIEU DIT LA RODDE	NON	OUI
FR09411X0258/F	863329	6334042	FRDG218	84004	AUBIGNAN	FORAGE PRIVE AU LIEU DIT SAINT JUST	NON	OUI
FR09148X0142/P	861964	6335662	FRDG218	84004	AUBIGNAN	PUITS CHEMIN PATIN	NON	OUI
FR09663X0063/FO	850244	6314810	FRDG359	84007	AVIGNON	PUITS DE LA SAIGNONNE	OUI	NON
FR09155X0102/F	864823	6337711	FRDG218	84012	BEAUMES-DE-VENISE	FORAGE PRIVE AU LIEU DIT LA LIFFRANE	NON	OUI
FR09954X0215/F	921010	6296689	FRDG357	84014	BEAUMONT-DE-	FORAGE F1	NON	OUI

Code station	X L93	Y L93	Code ME	INSEE	COMMUNE	Dénomination station	RCS	CO
					PERTUIS			
FR09411X0255/F	865751	6331180	FRDG218	84031	CARPENTRAS	FORAGE PRIVE DE LA CASERNE DE POMPIERS	NON	OUI
FR09411X0288/P	865873	6333568	FRDG218	84031	CARPENTRAS	PUITS QUARTIER GALERE LES CARMES	NON	OUI
FR09675X0070/P	864874	6301513	FRDG359	84038	CHEVAL-BLANC	PUITS DU CHEVAL BLANC - LES ISCLES	OUI	NON
FR09403X0214/P	851137	6331117	FRDG218	84039	COURTHEZON	PUITS DU JARDIN CHATEAU HUSSON	NON	OUI
FR09407X0365/F	855714	6318853	FRDG354	84055	JONQUERETTES	PUITS DES PELITENES	OUI	NON
FR09411X0256/F	869294	6332370	FRDG218	84072	MAZAN	FORAGE PRIVE AU LIEU DIT CHEMIN DU PRADO	NON	OUI
FR09686X0019/F	904368	6302619	FRDG133	84084	LA MOTTE-D'AIGUES	SOURCE DU MIRAIL	OUI	NON
FR08907X1024/P	850633	6363899	FRDG352	84097	RICHERENCHES	PUITS CHEMIN DE L'AULIERE	NON	OUI
FR09681X0103/F	896603	6311893	FRDG226	84105	SAIGNON	FORAGE DE FANGAS	OUI	NON
FR09143X0129/P	850405	6349820	FRDG218	84106	SAINTE-CECILE-LES-VIGNES	FORAGE PRIVE ROUTE DE CAMARET	NON	OUI
FR09682X0074/P	902692	6308961	FRDG213	84112	SAINTE-MARTIN-DE-CASTILLON	PUITS DE LA BEGUDE BASSE	OUI	NON
FR09148X0036/P	856774	6336918	FRDG218	84122	SARRIANS	PUITS AU LIEU DIT LES GARRIGUES SUD	NON	OUI
FR09403X0183/F	854728	6335002	FRDG353	84122	SARRIANS	FORAGE DU PLAN	OUI	NON
FR09406X0583/P	848071	6324437	FRDG382	84129	SORGUES	PUITS DE LA JOUVE	OUI	NON
FR09147X0144/P	852532	6344548	FRDG352	84134	TRAVAILLAN	PUITS PRIVE AU LIEU DIT DOMAINE SAINT JEAN	OUI	OUI
FR08904X0026/FO	857016	6367564	FRDG218	84138	VALREAS	FORAGE PRIVE DE MONTMARTEL SUD	OUI	OUI
FR08907X0017/F	854477	6364657	FRDG218	84138	VALREAS	FORAGE PRIVE AU LIEU DIT SAVEL	NON	OUI
FR09672X0036/FO	871273	6315503	FRDG130	84139	FONTAINE-DE-VAUCLUSE	FONTAINE DE VAUCLUSE	OUI	NON
FR08907X0014/FO	852337	6359037	FRDG218	84150	VISAN	FORAGE PRIVE DU GIBARD	OUI	NON
FR03752X0032/HY	938950	6777163	FRDG217	88236	LA HAYE	SOURCE DE LA GEGENE	OUI	NON
FR03386X0005/HY	918063	6784626	FRDG202	88517	VIVIERS-LE-GRAS	SOURCE DE L'ATE	OUI	NON
FR04447X0031/S4	1003591	6722383	FRDG172	90043	FAVEROIS	FORAGE DE FAVEROIS	OUI	NON
FR04446X0002/S	996979	6725834	FRDG238	90051	FROIDEFONTAINE	FORAGE PROFOND DE FROIDEFONTAINE	OUI	NON
FR04446X0085/P1092	996846	6726040	FRDG363	90051	FROIDEFONTAINE	PIEZOMETRE AU LIEU DIT LES MOUILLES	NON	OUI
FR04446X0060/P	999024	6722372	FRDG363	90053	GRANDVILLARS	PUITS DE GRANDVILLARS	NON	OUI
FR04446X0061/P	996096	6723507	FRDG363	90072	MORVILLARS	PUITS DE MORVILLARS	OUI	OUI
FR04434X0048/P	987144	6738663	FRDG362	90093	SERMAMAGNY	PUITS SCHNEIDER	OUI	OUI
FR04441X0026/111111	987987	6736787	FRDG362	90099	VALDOIE	PUITS DE LA COUR	NON	OUI



Liberté • Égalité • Fraternité

RÉPUBLIQUE FRANÇAISE



MINISTÈRE
DE L'ÉDUCATION NATIONALE,
DE L'ENSEIGNEMENT SUPÉRIEUR
ET DE LA RECHERCHE

Division des
établissements

ARRETÉ DIVET n° 2015-053

modifiant l'arrêté constitutif du conseil régional de l'Union Nationale du Sport Scolaire (UNSS) de l'académie de Grenoble

Le recteur de l'académie de Grenoble
Chancelier des universités,

- **Vu le décret n°2015-784 du 29 juin 2015 approuvant des modifications apportées aux statuts de l'Union nationale du sport scolaire, section IV organismes régionaux,**
- **Vu l'arrêté rectoral constitutif n°2012-08 du 09-05-2012,**
- **Vu l'arrêté rectoral modificatif n°2012-24 du 13-11-2012,**
- **Vu l'arrêté rectoral modificatif n°2012-27 du 7-12-2012,**
- **Vu l'arrêté rectoral modificatif n°2014-01 du 08-01-2014,**
- **Vu l'arrêté rectoral modificatif n°2014-40 du 27-11-2014,**
- **Vu l'arrêté rectoral modificatif n°2014-44 du 8-12-2014,**
- **Vu la proposition du Conseil académique de la vie lycéenne (CAVL),**
- **Vu la proposition du syndicat SNEP-FSU.**

ARRETE

Article 1^{er} : l'arrêté constitutif du 9 mai 2012 portant nomination au conseil régional de l'UNSS est modifié de la manière suivante :

MEMBRES DE DROIT :

- Claudine Schmidt-Lainé, recteur de l'académie de Grenoble, Présidente du conseil, ou son représentant au lieu de
Daniel Filâtre, recteur de l'académie de Grenoble, Président du conseil, ou son représentant.

MEMBRES DESIGNÉS par le recteur :

- Christophe Mauny, inspecteur d'académie directeur académique des services de l'éducation nationale de l'Ardèche
au lieu de
Christine Dodane, inspectrice d'académie directrice académique des services de l'éducation nationale de l'Ardèche
- Jérôme Louvet, inspecteur d'académie-inspecteur pédagogique régional EPS
au lieu de
Laurence Burg, inspectrice d'académie-inspectrice pédagogique régionale EPS
- Dominique Renault, inspecteur d'académie-inspecteur pédagogique régional EPS
- Monique Mary, principale du collège Jean Vilar, Echirolles (38)
au lieu de
Josette Ficheux, principale du collège Aimé Césaire, Grenoble (38)
- Pascale Lung, principale du collège Le Revard, Grésy-sur-Aix (73)
au lieu de
Philippe Lacroix, principal du collège Les Aravis, Thônes (74).

REPRÉSENTANTS DES ÉLÈVES :

en qualité de membres titulaires

- Jules Terrier, élu au CAVL, lycée des Eaux-Claires, Grenoble (38)
- Pierre Mancip, élu au CAVL, lycée Alain Borne, Montélimar (26)

MEMBRES DESIGNÉS par leur organisme :

Syndicats des enseignants d'EPS :

SNEP-FSU :

en qualité de membre titulaire :

- Patrick Richtarch, professeur d'éducation physique et sportive, lycée Marie Reynoard, Villard-Bonnot (38)

en qualité de membre suppléant :

- Yann Queinnec, professeur EPS, lycée professionnel René Deschaux, Sassenage.

Article 2 : le secrétaire général de l'académie de Grenoble est chargé de l'exécution du présent arrêté.

Fait à Grenoble, le 23 novembre 2015.

Claudine Schmidt-Lainé